(56)

1

הועדה המקומית לבנין ערים

תיק בנין מס'
גוש   חלקה   ת.ב.ע.   אזור
בעל הבנין הגושרים   הכתובת
בעל הקרקע "
"   "

אדריכל: ועדת הבניה של הקבוץ המאוחד   הכתובת

בונה ק. קרקע 273.20 ממ"ר   נפח 3800.0 ממ"ק
קומה א' 237.34 ממ"ר   712.02 ממ"ק
מרפסות 48.58 ממ"ר   ממ"ק

יסודות בטון מזוין   מחיצות בטון מזוין
קירות בלוקים חלולים   גג -"- -"-
עמודים בטון מזוין   טיח חוץ —
תקרות -"- -"-   עין הצבע —

שמוש הבנין: בית-הבראה.

אני מצהיר בזה כי הנתונים לעיל נכונים

חתימת בעל הבנין: "הגושרים" קבוץ בגליל עבר שתופית   חתימת האדריכל:
תאריך 16.3.1958

התסתדרות הכללית של העובדים העברים בא"י
הקבוץ המאוחד
התכנון

חתימת בעל הקרקע

איגוד הרשות
מועצה אזורית הגליל העליון
ראש מועצה אזורית הגליל העליון

פקודת בנין ערים 1936
ועדה מקומית לבניה ולתכנון ערים
הגליל העליון, יסוד המעלה, מטולה, קרית-שמונה
רשיון בניה מס' 119
הועדה החליטה לאשר תכנית זו
בתנאים הרשומים בגוף הרשיון
בישיבתה מס' 5. מיום 14.5.58
מזכיר הועדה   יושב ראש הועדה

556 557 558

P4299M1

הגושרים
תרשים הסביבה
ק.מ. 1:20.000



הגושרים
תרשים המקום
ק.מ. 1:1000

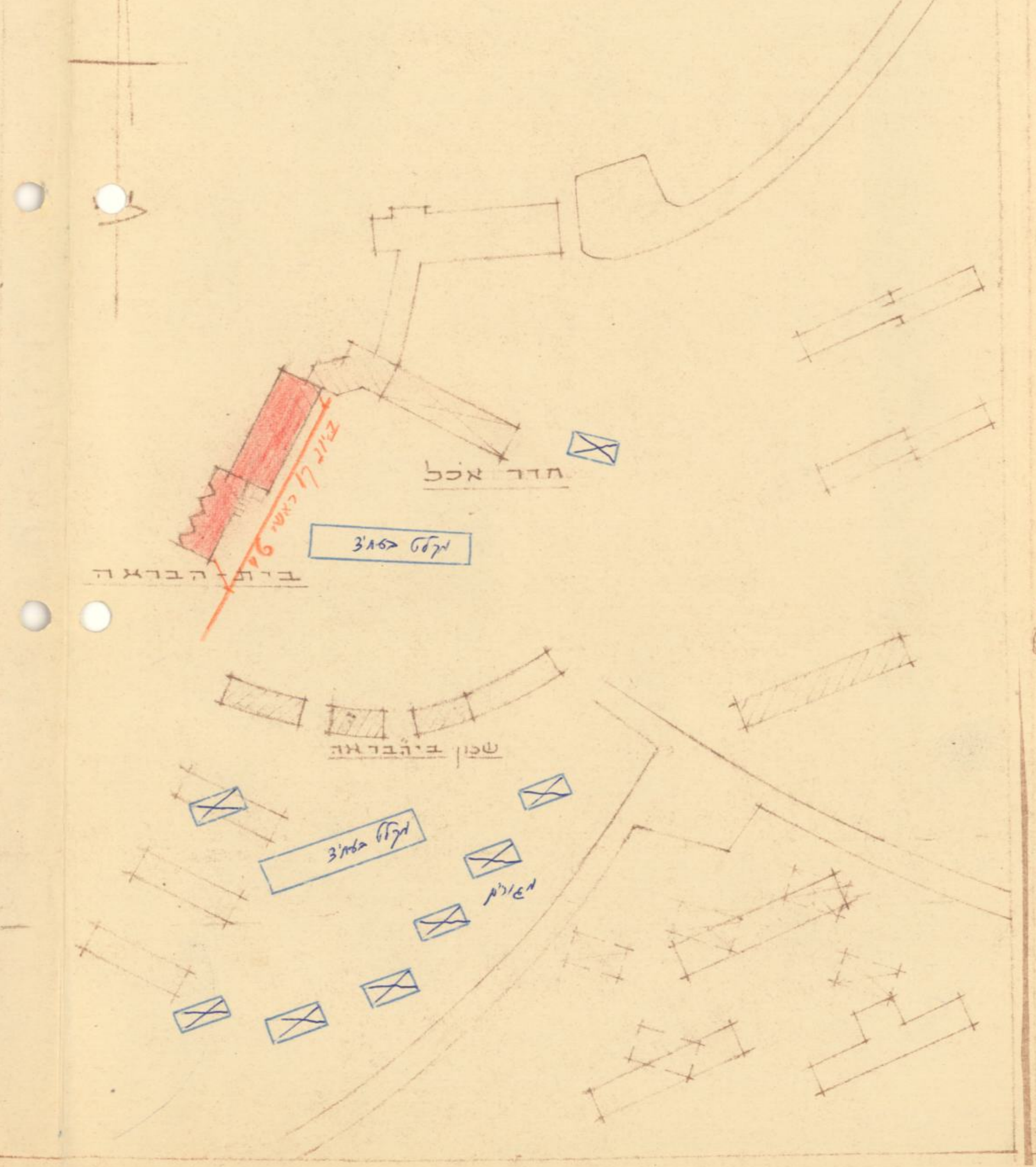

הגושרים
בית הבראה

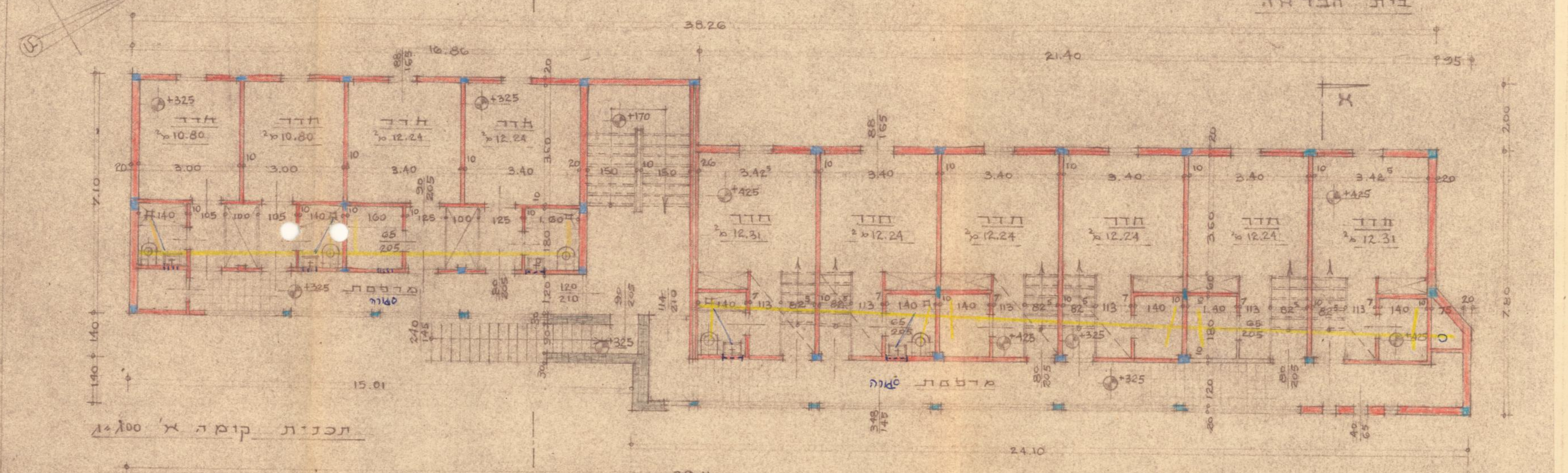

תכנית קומה א' 1:100

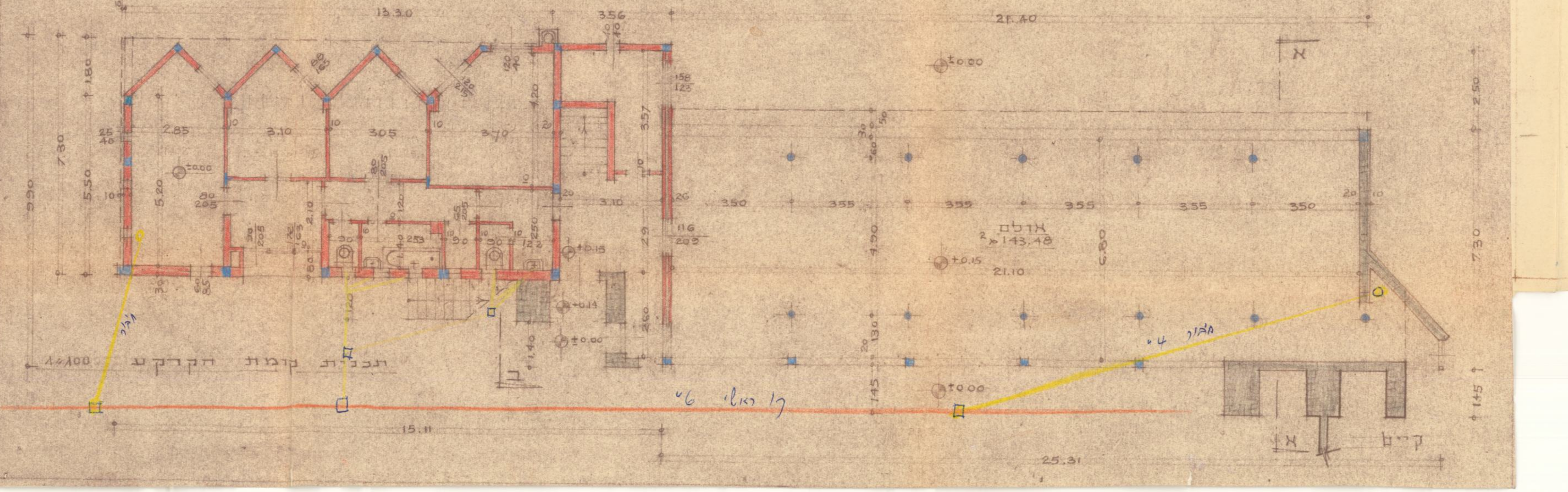

תכנית קומת הקרקע 1:100

הגושרים
בית הבראה

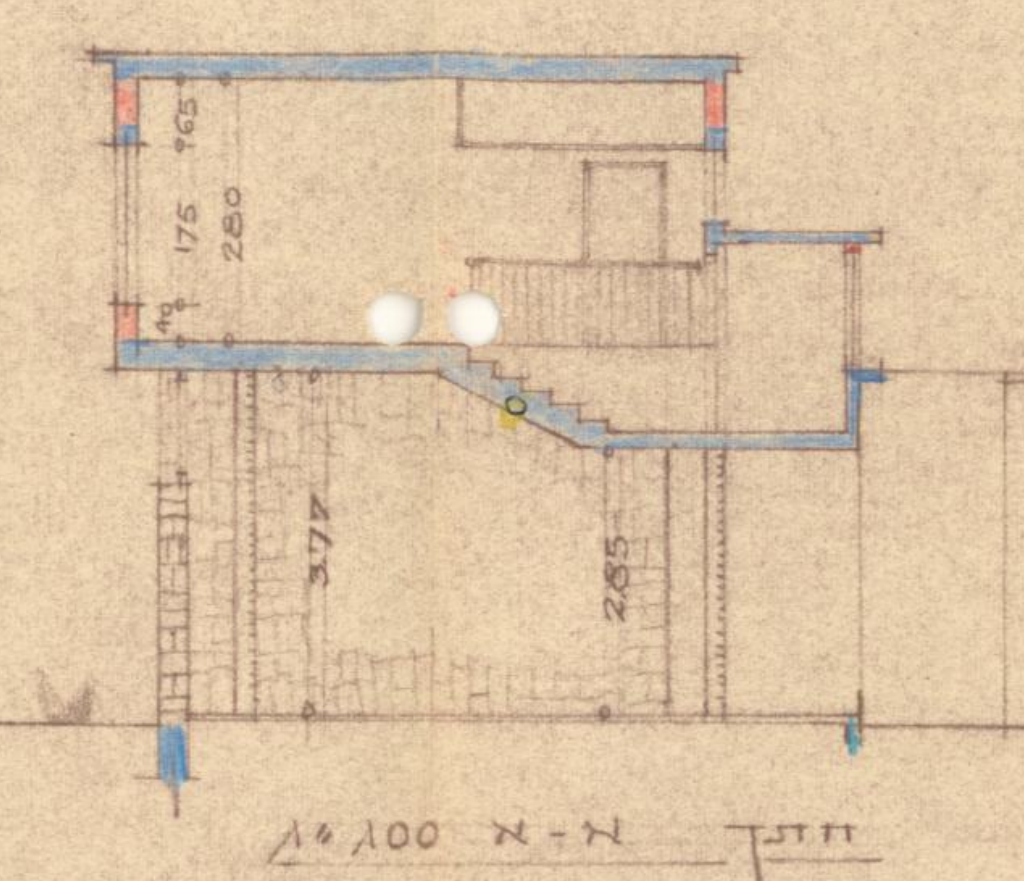

חתך א-א 1:100

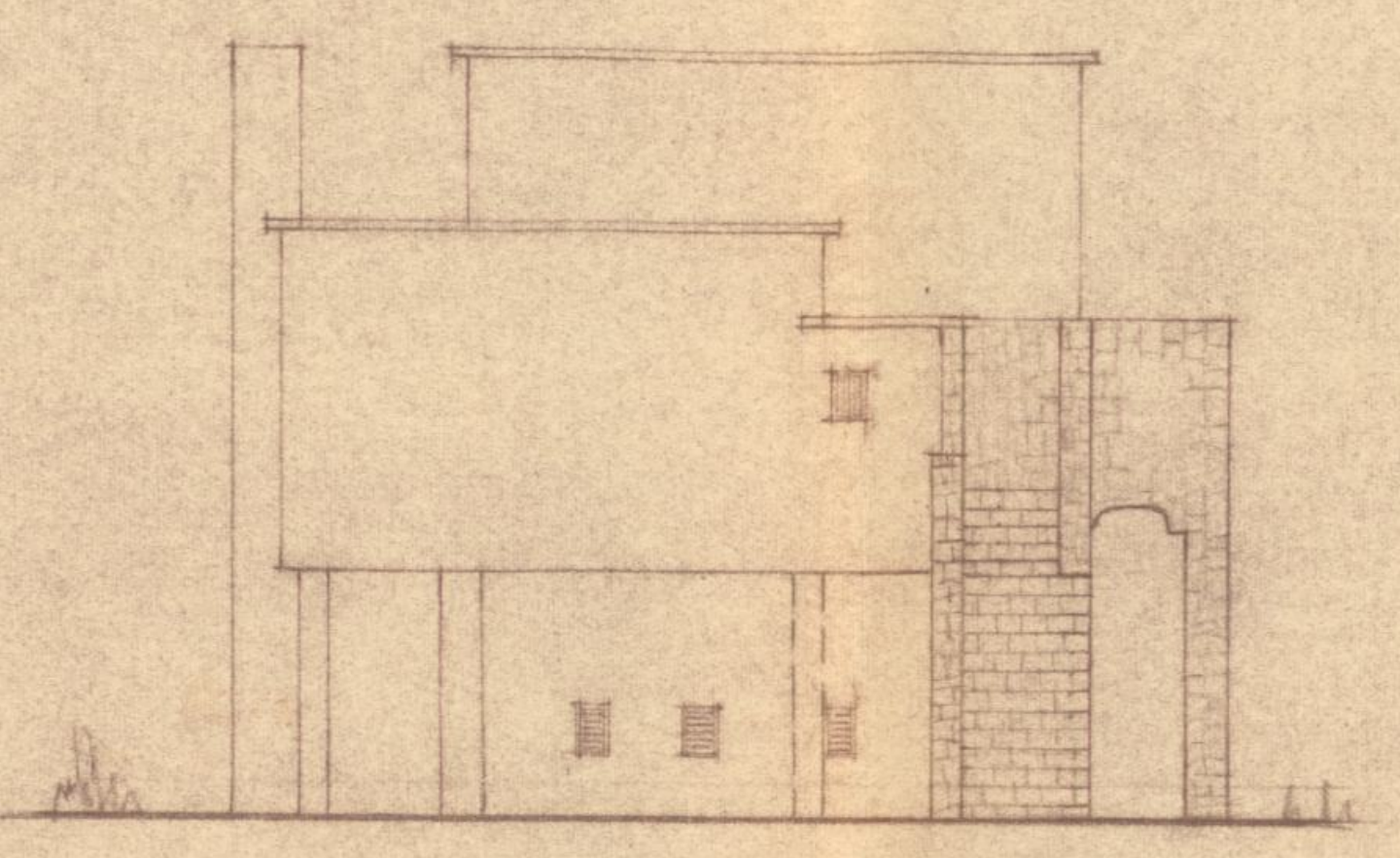

חזית דרומית 1:100

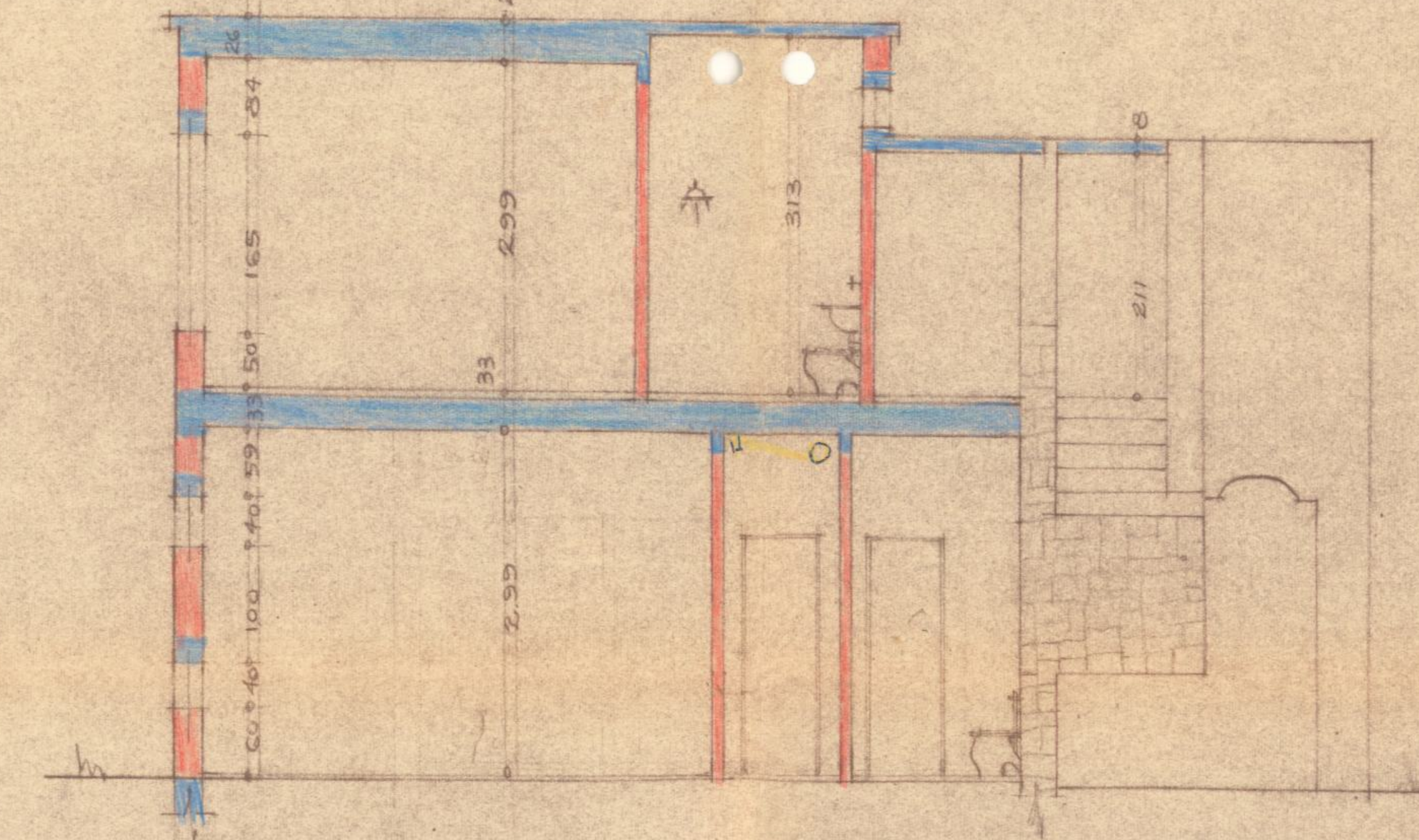

חתך ב-ב מניטרי 1:50



חזית צפונית של חדר המדרגות 1:100

הגושרים
בית הבראה



חזית מזרחית 1:100

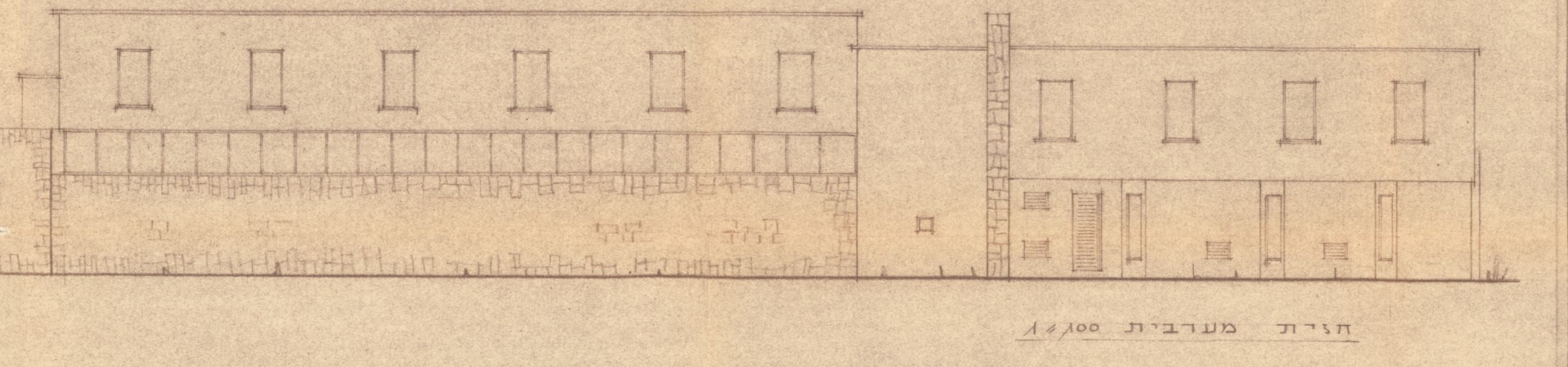

חזית מערבית 1:100

בית הבראה הגושרים

1:100


חדר אוכל
מטבח
מחסן
שרותים
מרפסת
חדר תרבות
וחדר אוכל
מרפסת מקורה
9.40
11.70
14.40
4.20
6.90
3.15
5.90
6.80
2.90
2.10
2.0
1.10
1.40
21.60
38.26
16.36
1.50

29.10.58