172

הועדה המקומית לבנין ערים

תיק בנין מס׳

גוש 13460 חלקה 95

בעל הבנין כפר גלעדי
בעל הקרקע הקרן הקימת לישראל (פ.י.ק.א.)

מהנדס ג. מ. צדוק, חיפה

נפח 66,00 מע״ק

שטח 23,76 מ״ר

יסודות עמודי בטון
קירות בלוקים, בטון
עמודים בטון
תקרה בטון

שמוש הבנין מכון שאיבה

חתימת בעל הבנין/קרקע:

כפר גלעדי

תאריך 30-11-1958

פקודת בנין ערים 1936
ועדה מקומית לבניה ולתכנון ערים
הגליל העליון, יסוד המעלה, מטולה, קרית-שמונה
רשיון בניה מס׳ 147
הועדה החליטה לאשר תכנית זו
בתנאים הרשומים בגוף הרשיון
בישיבתה מס׳ 12 מיום [illegible]
יושב ראש הועדה מזכיר הועדה

אין התנגדות

מועצה אזורית הגליל העליון
[illegible] הגליל העליון

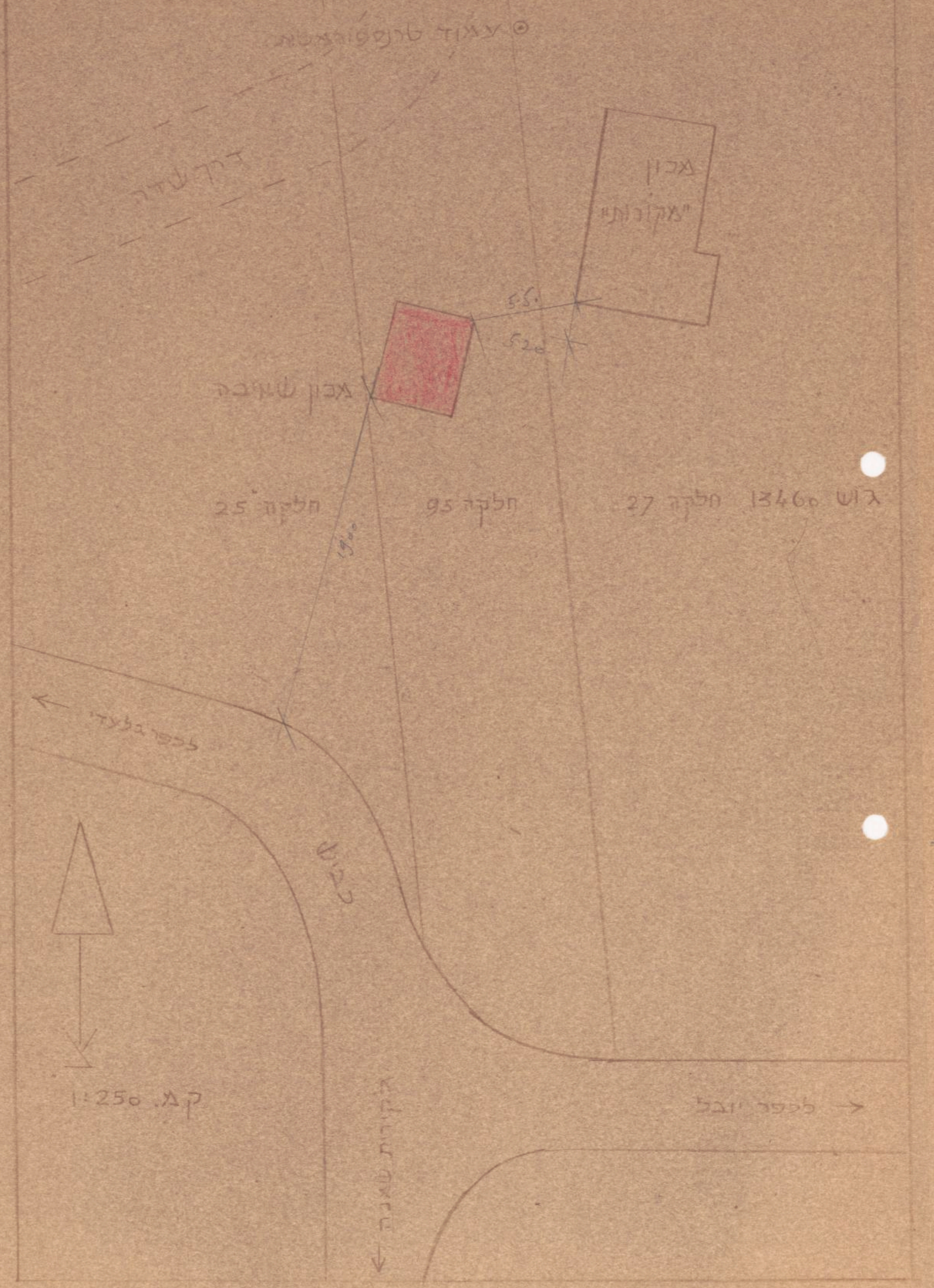
עמוד טרנספורמטור
דרך עפר
מכון "מקורות"
5.50
5.20
מכון שאיבה
גוש 13460 חלקה 27
חלקה 95
חלקה 25
19.00
לכפר גלעדי
כביש
ק.מ. 1:250
לכפר יובל
לקרית שמונה


עמוד טרנספורמטור
מכון "מקורות"
משאבה
תכנית
ק.מ. 1:100

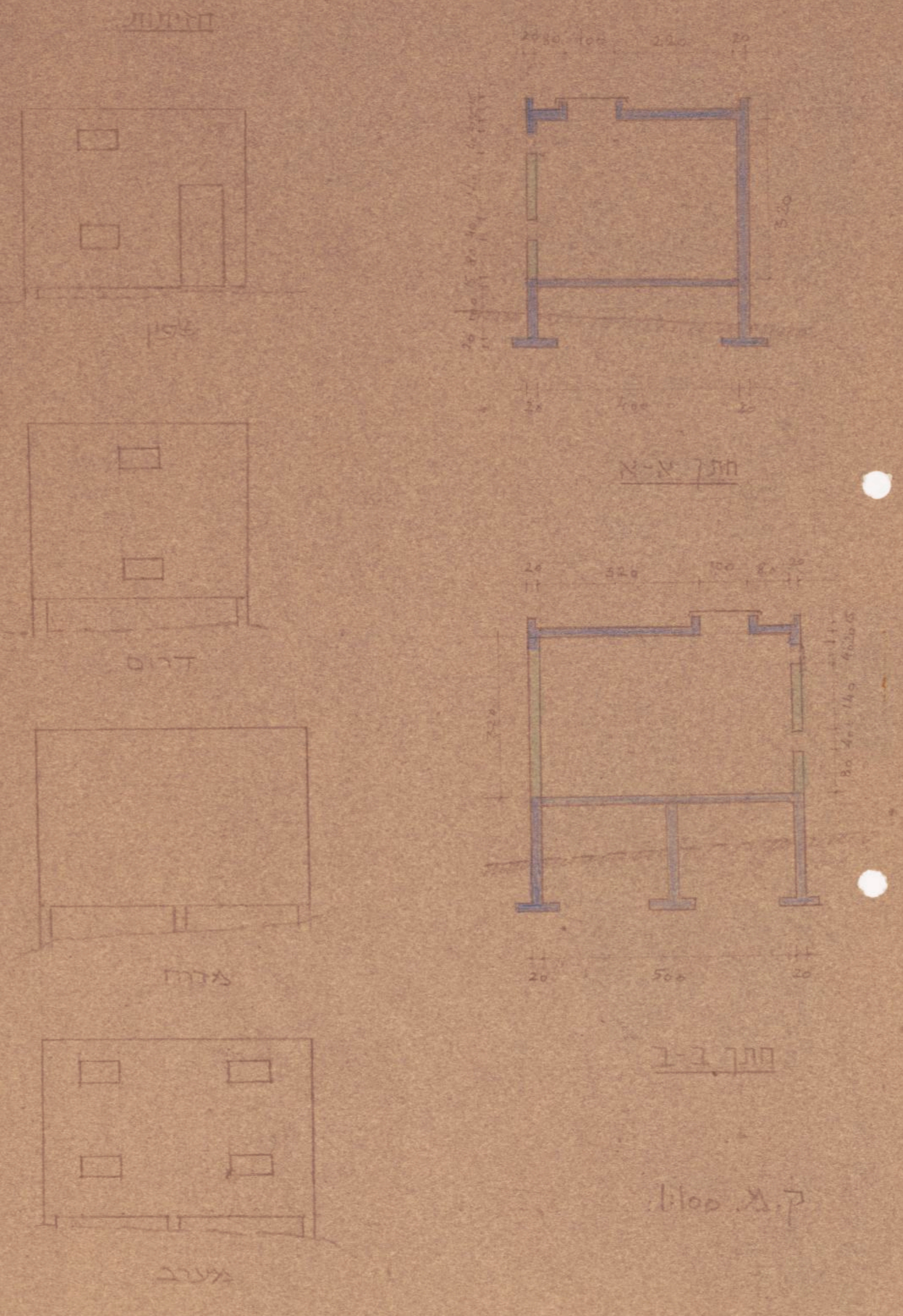
חזיתות
צפון
דרום
מזרח
מערב
חתך א-א
חתך ב-ב
ק.מ. 1:100