

**הוראות התכנית**

**תכנית מס' 253-0831206**

**משק 55 - בית הלל**


**צפון**

**מחוז**

**מרחב תכנון מקומי הגליל העליון**

**סוג תכנית** **תכנית מתאר מקומית**

**אישורים**



ניתן לצפות במסמכי התכנית ובהחלטות בעניינה באתר תכנון זמין:

<http://mavat.moin.gov.il/MavatPS/Forms/SV3.aspx?ABC>

## דברי הסבר לתכנית

הסדרת קווי בניין קדמי - לפי המצב הקיים בשטח.  
ב- גוש: 13125 חלקה: 22 - משק 55 בית הלל הקבועים בתכנית ג/19966 המאושרת.



תכנון זמין  
מונה הדפסה 11



תכנון זמין  
מונה הדפסה 11



תכנון זמין  
מונה הדפסה 11

דף ההסבר מהווה רקע לתכנית ואינו חלק ממסמכיה הסטטוטוריים.

**1. זיהוי וסיווג התכנית**

משק 55 - בית הלל

שם התכנית

**1.1 שם התכנית ומספר התכנית**

253-0831206

מספר התכנית

19.986 דונם

**1.2 שטח התכנית**

תכנית מתאר מקומית

סוג התכנית

**1.4 סיווג התכנית**

האם מכילה הוראות  
של תכנית מפורטת

כן

ועדת התכנון המוסמכת  
להפקיד את התכנית

מקומית

62 א (א) (4)

לפי סעיף בחוק

היתרים או הרשאות  
תכנית שמכוחה ניתן להוציא היתרים או הרשאות

ללא איחוד וחלוקה

סוג איחוד וחלוקה

האם כוללת הוראות  
לענין תכנון תלת מימדי

לא



**1.5 מקום התכנית****1.5.1 נתונים כלליים****מרחב תכנון מקומי**

הגליל העליון

**קואורדינאטה X**

256796

**קואורדינאטה Y**

789591

**1.5.2 תיאור מקום**

מושב בית הלל משק 55

**1.5.3 רשויות מקומיות בתכנית והתייחסות לתחום הרשות, נפה**

מבואות החרמון - חלק מתחום הרשות : בית הלל

נפה

**1.5.4 כתובות שבהן חלה התכנית**

ישוב	רחוב	מספר בית	כניסה
בית הלל			

שכונה

בית הלל

**1.5.5 גושים וחלקות בתכנית**

מספר גוש	סוג גוש	חלק / כל הגוש	מספרי חלקות בשלמותן	מספרי חלקות בחלקן
13125	מוסדר	חלק		22-23

הכל על-פי הגבולות המסומנים בתשריט בקו הכחול.

**1.5.6 גושים ישנים**

לא רלוונטי

**1.5.7 מגרשים / תאי שטח מתכניות קודמות שלא נרשמו כחלקות**

לא רלוונטי

**1.5.8 מרחבי תכנון גובלים בתכנית**

לא רלוונטי

תכנון זמין  
מונה הדפסה 11תכנון זמין  
מונה הדפסה 11תכנון זמין  
מונה הדפסה 11

**1.6 יחס בין התכנית לבין תכניות מאושרות קודמות**

מספר תכנית מאושרת	סוג יחס	הערה ליחס	מספר ילקוט פרסומים	מס' עמוד בילקוט פרסומים	תאריך
ג/ 19966	שינוי	תכנית זו משנה רק את המפורט בתכנית זו וכל יתר הוראות תכנית ג/ 19966 ממשיכות לחול.	6873	7952	08/09/2014
ג/ 12997	כפיפות	תכנית זו אינה פוגעת בהוראות תכנית ג/ 12997. הוראות תכנית ג/ 12997 תחולנה על תכנית זו.	5306	3183	21/06/2004



**1.7 מסמכי התכנית**

סוג המסמך	תחולה	קנה מידה	מספר עמודים/גליון	תאריך עריכה	עורך המסמך	תאריך יצירה	תיאור המסמך	נכלל בהוראות התכנית
הוראות התכנית	מחייב				ראתב סבאג			כן
תשריט מצב מוצע	מחייב	1: 500	1		ראתב סבאג		תשריט מצב מוצע	לא
מצב מאושר	רקע	1: 500	1	30/01/2020	ראתב סבאג	13: 28 04/02/2020		לא

כל מסמכי התכנית מהווים חלק בלתי נפרד ממנה, משלימים זה את זה ויקראו כמקשה אחת. במקרה של סתירה בין המסמכים המחייבים לבין המנחים יגברו המסמכים המחייבים. במקרה של סתירה בין המסמכים המחייבים לבין עצמם תגברנה ההוראות על התשריטים



תכנון זמין  
מונה הדפסה 11



תכנון זמין  
מונה הדפסה 11

**1.8 בעלי עניין/ בעלי זכויות בקרקע /עורך התכנית ובעלי מקצוע****1.8.1 מגיש התכנית**

מקצוע/ תואר	סוג	שם	מספר רשיון	שם תאגיד	ישוב	רחוב	בית	טלפון	פקס	דוא"ל
	פרטי	בני בקרמן			בית הלל	(1)		04-6902245	04-6950320	beckerman@gmail.com

**הערה למגיש התכנית:**

(1) כתובת: בית הלל

ד.נ.גליל עליון

.12255

**1.8.2 יזם****1.8.3 בעלי עניין בקרקע**

סוג	תיאור	שם	מספר רשיון	שם תאגיד	ישוב	רחוב	בית	טלפון	פקס	דוא"ל
אחר				אגודה חקלאית שיתופית בית הלל	בית הלל	(1)		04-6560521	04-6341650	beit-hilel@013.net.il

**הערה כללית לבעלי עניין בקרקע:** התכנית כוללת מקרקעין בבעלות מדינה

(1) כתובת: ד.נ.גליל עליון

.12255

**1.8.4 עורך התכנית ובעלי מקצוע**

מקצוע/ תואר	סוג	שם	מספר רשיון	שם תאגיד	ישוב	רחוב	בית	טלפון	פקס	דוא"ל
	עורך ראשי	ראתב סבאג	772	סבאג מהנדסים בע"מ	קרית שמונה	אזור תעשיה (צפון 1)		04-6959844	04-6902818	sabag@sabag eng.co.il
	מודד	ראתב סבאג	772	סבאג מהנדסים בע"מ	קרית שמונה	אזור תעשיה (צפון 1)		04-6959844	04-6902818	sabag@sabag eng.co.il

(1) כתובת: ת.ד. 255.

תכנון זמין  
מונה הדפסה 11תכנון זמין  
מונה הדפסה 11



## 1.9 הגדרות בתכנית

בתכנית זו יהא לכל מונח מהמונחים המפורטים להלן הפרוש המופיע בצד ההגדרה, אלא אם כן משתמע אחרת מהוראות התכנית או מהקשר הדברים.

מונח	הגדרת מונח
קבוצה מס' 1 - שימושים חקלאיים(ע"פ הנחיות הוועדה המחוזית)	גידולים חקלאיים: מכל הסוגים, לרבות חממות ובתי צמיחה לסוגיהם, ולרבות גידול בעלי חיים למיניהם. מחסנים: לצורכי הפעילות החקלאית המקומית. מבני שירות לטיפול בתוצרת חקלאית: מיון, אריזה, אחסנה וקירור. סככות: לאחסון ציוד וכלים חקלאיים ולאחסון כלי רכב חקלאיים.
קבוצה מס' 2 - שימושים המבוססים על הפעילות החקלאית (ע"פ הנחיות הוועדה המחוזית)	א. עיבוד תוצרת חקלאית- מבנים ומתקנים המשמשים לטיפול ועיבוד תוצרת חקלאית, כפעילות משלימה לפעילות החקלאית. לדוגמא: יקב, בית בד, מחלבה, מגבנה, יבוש תבלינים, שמנים ארומטיים, ריבות, פירות מיובשים, מיצים, תמציות וכו' והכול בכפוף לתנאים סביבתיים שייקבעו ע"י הגופים המוסמכים. ב. חקלאות תיירותית- תיירות זו כוללת פתיחת המשק החקלאי לביקורי קהל ושיתוף המבקרים בפעילות החקלאית. מדובר בפעילות חקלאית לכל דבר, דוגמת מכוורת ורדיית דבש, רפת, דיר, גידול פירות אקזוטיים, גידול וריבוי ייחורים וצמחים, גידול קטוסים וצמחים מיוחדים, גידול תבלינים וצמחי מרפא וכד', אשר נילוה לה היצע שירותי תיירות. קליטת המבקרים יכולה להיעשות במרכז מבקרים. ג. גידול בעלי חיים מיוחדים כמוקד למשיכת מבקרים: ציפורים, דגי נוי, זוחלים, יענים, סוסים וכד', פינות חי. קליטת המבקרים יכולה להיעשות במרכז מבקרים. ד. טיפול בכלים חקלאיים מוסכים לטיפול בכלים חקלאיים והכול בכפוף לתנאים סביבתיים שייקבעו ע"י הגופים המוסמכים. ה. שיווק מרוכז של תוצרת חקלאית מקומית והכול בכפוף לתנאים סביבתיים שייקבעו ע"י הגופים המוסמכים.
קבוצה מס' 3 - שימושים תומכים לחקלאים פעילים (ע"פ הנחיות הוועדה המחוזית)	א. תיירות כפרית מבנים ומתקנים לשימושים תיירותיים, המשתלבים כפעילות נוספת במשק החקלאי ומנוהלים על ידי המתישב באווירה כפרית, שקטה ובמגע עם הטבע, מסורת ומנהגים אתניים, כדלקמן: אכסון תיירותי (בהתאם לתקנים הפיסיים לתכנון של משרד התיירות), הסעדה, שירותי בילוי ונופש לגיוון שהות האורחים במקום (ספא, בריכת שחייה, חדר התכנסות, חדר כושר וכו'). ב. משרדים למקצועות חופשיים, שירותי חינוך ורווחה של המתישב הכוונה למבנה המשמש את עיסוקו של המתישב במקצועות כגון: אדריכל, שמאי, חוקר, יועץ, כלכלן, עורך דין, מהנדס, הנדסאי, טכנאי וכו'. שירותי רווחה וחינוך כגון: משפחתון, פעוטון, מעון יום, צהרון ומעון יום לקשישים וטיפול באוכלוסיה עם צרכים מיוחדים. ג. עסקים קטנים ויזמות המנוהלים על ידי המתישב, כגון: גלריות וסדנאות אומן, חנויות מלאכת יד ומזכרות, עסקים המבוססים על מלאכות בית. עיצוב אופנה, עיצוב המוצר המקומי ומיתוגו. בתי תוכנה ותמיכה ממוחשבת. טיפול וריפוי טבעי כגון: רפלקסולוגיה, הילינג, יוגה ועוד. בריכה טיפולית. הקמת מרכז למידה לילדים ונוער, בנושאים מיוחדים במערכת החינוך כגון

מונח	הגדרת מונח
	מחשוב, חשבון, אנגלית, מדעים. קייטרינג, אפייה (קונדיטוריה) ייצור שוקולד וכד'. לא יותרו שימושים שאינם תואמים את הרשימה שלעיל ואשר אינם עולים בקנה אחד עם המשך הפעילות החקלאית בנחלה ובשוב בכלל.

כל מונח אשר לא הוגדר בתכנית זו, תהיה נודעת לו המשמעות הנתונה לו בחוק התכנון והבניה התשכ"ה – 1965 (להלן "החוק") או בתקנות שהותקנו מכוחו, וזאת בהיעדר כוונה אחרת משתמעת.



## 2. מטרת התכנית ועיקרי הוראותיה

### 2.1 מטרת התכנית

שינוי קווי בניין במשק 55 בית הלל

### 2.2 עיקרי הוראות התכנית

1. קביעת קווי בניין לפי סעיף 62א(א)4.



### 3. טבלת יעודי קרקע ותאי שטח בתכנית

#### 3.1 טבלת יעודי קרקע ותאי שטח בתכנית

יעוד	תאי שטח
מגורים בישוב כפרי	55A
קרקע חקלאית	55B


#### 3.2 טבלת שטחים

##### מצב מאושר

יעוד	מ"ר	אחוזים
מגורים בישוב כפרי	2,495	12.48
קרקע חקלאית	17,491	87.52
סה"כ	19,986	100

##### מצב מוצע

יעוד	מ"ר מחושב	אחוזים מחושב
מגורים בישוב כפרי	2,495.06	12.48
קרקע חקלאית	17,490.98	87.52
סה"כ	19,986.04	100



תכנון זמין  
מונה הדפסה 11



תכנון זמין  
מונה הדפסה 11



תכנון זמין  
מונה הדפסה 11

**4. יעודי קרקע ושימושים**

4.1	מגורים בישוב כפרי
4.1.1	שימושים
	<p>א.בתי מגורים.</p> <p>ב.מבני עזר ושרות , מחסנים וחניות מקורות.</p> <p>ג.מבנים לשימוש פל"ח.</p> <p>ד.חדרי אירוח מקסימום 8 עבור כל נחלה</p> <p>ה.בררכת שחיה פרטית.</p>
4.1.2	הוראות
א	<p><b>בינוי ו/או פיתוח</b></p> <p>1.תותר שימוש או הקמה 2 יחידות מגורים בתא שטח A55 ויחידת הורים אחת בשטח עד 55 מ"ר בצמוד לאחת מיחידות המגורים.</p> <p>2. מתן היתר בניה לצימרים יהיה בכפוף להוראות ג 12997.</p> <p>3. שטח עבור מבני פל"ח מקבוצה 2 לא יעלה על 100 מ"ר. שטח עבור מבני פל"ח מקבוצה 3 שלא יעלו על 200 מ"ר. ניתן להעביר 40 מ"ר נוספים מקבוצה 2 לקבוצה 3 באישור הוועדה המקומית ובלבד שסה"כ שטחי הבנייה לנופש כפרי לא יעלה על 200 מ"ר.</p> <p>4. בריכת שחיה פרטית ללא קירוי. תנאי למתן היתר בניה אישור מנהלת הכנרת ובליווי כל האישורים הנדרשים ע"פ חוק. לבריכה מקורה יחושב שטח הבריכה כחלק מהשטח העיקרי.</p> <p>5. הפעילות הלא חקלאית היא עבור המחזיקים בנחלה החקלאית. לא תותר השכרה או הרשאת שימוש למשתמש כלשהו בנפרד מהרשאה או השכרה כוללת של הנחלה כולה.</p> <p>6. תנאים למתן היתר בניה לשימושי פל"ח מקבוצות 1,2 ו- 3 מפורטים בסעיף 6.4 בהוראות תכנית זו.</p>
4.2	קרקע חקלאית
4.2.1	שימושים
	<p>1. לפי הוראות ג/21904 תכנית למבנים חקלאיים במחוז צפון.</p> <p>2. בנוסף יותרו 200 מ"ר לשימוש פל"ח מקבוצה 1 בכל נחלה , בצמוד לשטח המגורים. באישור הוועדה המקומית ניתן למקם שימושים מקבוצה 1 בייעוד המגורים במקום בייעוד קרקע חקלאית.</p>
4.2.2	הוראות

## 5. טבלת זכויות והוראות בניה - מצב מוצע

קו בנין (מטר)	מספר קומות	גובה מבנה- מעל הכניסה הקובעת (מטר)	מספר יח"ד	תכנית (% מתא שטח)	שטחי בניה (מ"ר)				גודל מגרש (מ"ר)	תאי שטח	שימוש	יעוד			
					ס"כ שטחי בניה	מעל הכניסה הקובעת		מתחת לכניסה הקובעת					גודל מגרש מזערי		
						עיקרי	שרות	עיקרי	שרות						
קדמי	ציד-י ימני	ציד-י שמאלי	אחורי	קדמי											
(4)	(4)	(4)	(4)	2	9	2 (3)	37	624 (2)	(1)	(1)	125	499	500	55A	מגורים בישוב כפרי
(4)	(4)	(4)	(4)	2	9	2 (3)	37	425 (2)	(1)	(1)	125	(2) 300	500	55A	מגורים בישוב כפרי
(4)	(4)	(4)	(4)	(5)	(5)	(5)	(5)		(5)	(5)	(5)	(5)	(5)	55B	קרקע חקלאית

האמור בטבלה זו גובר, במקרה של סתירה, על הוראות כלליות אחרות, בין בהוראות התכנית ובין בתשריט המצב המוצע.  
גם בטבלה עצמה גוברת הוראה מפורטת על הוראה כללית

שטחי הבניה המפורטים בטבלה שלעיל כוללים את כל שטחי הבניה המירביים בתכנית זו  
הערכים בטבלה מתייחסים לכל תא שטח בנפרד גם אם הוגדר טווח תאי שטח

### הערה ברמת הטבלה:

- תותר הקמת חניה מקורה ו/או מחסן לשמוש ביתי בקו בניין צדדי וקדמי 0 בהסכמת השכן הגובל בכתב ואשור הועדה המקומית, כאשר נקוז הגגות יהיה לכיוון מגרש המבקש.
- קווי בניין- כל בינוי קיים ערב אישור התכנית ניתן לאשר במיקום הנוכחי וכל בינוי חדש יתכנס לקווי בניין מאושרים.

### הערות לטבלת זכויות והוראות בניה – מצב מוצע:

- (1) תותר העברת אחוזי בניה מעל אל מתחת למפלס כניסה באישור הוועדה המקומית ותוך שמירה על סה"כ הזכויות ללא שינוי..
- (2) על פי הוראות סעיף 4.1.2 לעיל.
- (3) + יחידת הורים.
- (4) לפי תשריט.
- (5) לפי הוראות ג/ 21904. בנוסף יותרו 200 מ"ר לשימושי פל"ח מקבוצה 1 בכל נחלה, מתוכם רק עד 100 מ"ר לגידול בעלי חיים..

**6. הוראות נוספות**

<b>6.1</b>	<b>חניה</b>
	החניה תהיה בתחום המגרש בהתאם לדרישות תקן החניה התקפות במועד הוצאת ההיתר. תנאי למתן היתר בניה הבטחת מקומות חניה כנדרש בתקנות. כאשר החניה בקו אפס צידי יהיה הניקוז לכיוון מגרש המבקש.
<b>6.2</b>	<b>חלוקה ו/ או רישום</b>
	רישום יבוצע עפ"י הוראות סעיף 125 לחוק התו"ב.
<b>6.3</b>	<b>חשמל</b>
	<p>א. תנאי למתן היתר בניה יהיה- תיאום עם חברת חשמל בדבר תכנון והקמת חדר שנאים ו/או חדר מיתוג, פרטי קווי חשמל עיליים ותת קרקעיים, הנחיות לגבי מרחקי בניה ומגבלות שימוש מקווי חשמל עיליים ותת קרקעיים קיימים ומתוכננים.</p> <p>ב. תחנות השנאה:</p> <p>1. מיקום תחנות ההשנאה יעשה בתיאום עם חברת חשמל.</p> <p>2. בתכנון לאזור מגורים חדש ימוקמו תחנות ההשנאה, ככל האפשר, בשטחים ציבוריים או המיועדים למתקנים הנדסיים.</p> <p>3. על אף האמור בסעיף ב'1 ניתן יהיה בשל אילוצים טכניים או תכנוניים למקם את תחנות ההשנאה במרווחים שבין קווי בנין לגבול מגרש, או על עמודי חשמל.</p> <p>ג. איסור בנייה בקרבת מתקני חשמל</p> <p>לא יינתן היתר בניה בנייה לשימושים כגון מגורים, מסחר, תעשייה ומלאכה, תיירות ומבני ציבור בקרבת מתקני חשמל קיימים או מאושרים, אלא במרחקים המפורטים מטה:</p> <p>מהתיל הקיצוני/מהכבל/מהמתקן מציר הקו</p> <p>קו חשמל מתח נמוך תיל חשוף 3.0 מ'</p> <p>קו חשמל מתח נמוך תיל מבודד 2.0 מ'</p> <p>קו חשמל מתח גבוה עד 33 ק"ו תיל חשוף או מצופה 5.0 מ'</p> <p>קו חשמל מתח גבוה עד 33 ק"ו כבל אורירי מבודד (כא"מ) 2.0 מ'</p> <p>קו חשמל מתח עליון 110-160 ק"ו 20.0 מ'</p> <p>קו חשמל מתח על-עליון 400 ק"ו 35.0 מ'</p> <p>כבלי חשמל מתח נמוך 0.5 מ'</p> <p>כבלי חשמל מתח גבוה 3 מ'</p> <p>כבלי חשמל מתח עליון בתיאום עם חברת חשמל</p> <p>ארון רשת 1 מ'</p> <p>שנאי על עמוד 3 מ'</p> <p>על אף האמור לעיל תתאפשר הקמתם של מבנים ו/או מתקני חשמל במרחקים הקטנים מהנקוב לעיל ובלבד שבוצע תיאום עם חברת חשמל לגבי מרחקי בטיחות מפני התחשמלות ובכפוף לכל דין.</p> <p>להקמת מבני תשתית יעשה תיאום פרטני בין בעל התשתית לבין חברת החשמל.</p> <p>בתוכנית מתאר המתירה הקמתם של מבנים המכילים חומרים מסוכנים המועדים לדליקה או לפיצוץ תיכלל הוראה הקובעת כי לא יינתן היתר בניה אלא במרחקי בטיחות שייקבעו בתכנית המתאר בתיאום עם חברת החשמל.</p> <p>לפני תחילת ביצוע עבודות חפירה או בניה יבדוק המבצע את קיומם האפשרי של כבלי חשמל. אין לחפור או לבצע עבודות בנייה כלשהי מעל ובקרבת של פחות מ-3 מטרים מכבלי חשמל אלא</p>

חשמל	6.3
<p>לאחר קבלת אישור מחברת החשמל.</p> <p>לא יינתן היתר לחפירה, חציבה או כריה במרחק הקטן מ-10 מ' מהמסד של עמוד חשמל במתח עליון/על עליון או 3 מ' מהמסד של עמוד חשמל במתח גבוה/נמוך ולא תבוצע פעולה כזו, אלא לאחר שניתנה לחברה הזדמנות לחוות דעה על ההיתר המבוקש או הפעולה אותה עומדים לבצע לפי העניין.</p> <p>על אף האמור לעיל, בתחום תכנית מתאר הקובעת רצועה למעבר קווי חשמל ראשיים-קווי מתח על ועל עליון יחולו הוראות תכנית מתאר עבורם.</p> <p>על אף האמור בכל תכנית, כל בניה או שימוש מבוקשים בקרבת מתקני חשמל יותרו בכפוף למגבלות הקבועות בסעיף זה.</p> <p>(לפי דרישות חוק החשמל וחוק הקרינה (תנאי היתרי קרינה) הבלתי מייננת 2006)</p>	

ביוב, ניקוז, מים, תברואה	6.4
<p>ביוב :</p> <p>תנאי לקבלת היתר בניה, חיבור למערכת הביוב של הישוב, באישור מהנדס הועדה המקומית ובהתאם לתכנית ביוב באישור משרד הבריאות, מינהלת הכינרת והגורמים המוסמכים לכך.</p> <p>ניקוז :</p> <p>תנאי לקבלת היתר בניה, הבטחת ניקוז כל השטח בתחום התוכנית, באישור מהנדס הועדה המקומית ובאישור רשות ניקוז כנרת.</p> <p>מים :</p> <p>אספקת מים תהיה מרשת המים המקומית. החיבור לרשת יהיה בתאום ובאישור משרד הבריאות ובאישור מהנדס הועדה המקומית.</p> <p>אשפה :</p> <p>סידורי סילוק האשפה יהיו לפי הוראות הרשות המקומית. לא יינתן היתר בניה בשטח תוכנית אלא לאחר שיובטח מקום לפחי האשפה בשטח המגרש ויסומן בהיתר הבניה. לא יינתן היתר בניה אלא לאחר התחייבות היוזם לפינוי פסולת הבניה ופינוי עודפי עפר לאתר מוסדר.</p>	

ניהול מי נגר	6.5
<p>מי הנגר העילי יועברו מתחומי המגרשים והמבנים לשטחים ציבוריים פתוחים או למתקני החדרה סמוכים לצרכי השהייה, החדרה והעשרת מי תהום.</p> <p>- תכנון שטחים ציבוריים פתוחים, לרבות שטחים מיוערים, בתחום התכנית, בכל האזורים, יבטיח, בין השאר, קליטה, השהייה והחדרה של מי נגר עילי באמצעות שטחי חלחול ישירים, או מתקני החדרה.</p> <p>השטחים הקולטים את מי הנגר העילי בתחום שטחים ציבוריים פתוחים יהיו נמוכים מסביבתם. כל זאת ללא פגיעה בתפקוד ובשימושים של שטחים אלה כשטחים ציבוריים פתוחים.</p> <p>-בתכנון דרכים וחניות ישולבו רצועות של שטחים מגוננים סופגי מים וחדירים ויעשה שימוש בחומרים נקבוביים וחדירים.</p> <p>-תכנית הניקוז העילי, תבחן את שיפועי הקרקע. רק במקומות שלא ניתן להפנות את מי הנגר העילי לערוצי נחלים, תותקן מערכת ניקוז לקליטת עודפי מי נגר עילי.</p>	

חיזוק מבנים, תמא/ 38	6.6
<p>היתר בניה לתוספות הבניה מותנה בבדיקה בדבר הצורך בחיזוק המבנה הקיים לפי הוראות תקן ישראלי 413.</p>	





תכנון זמין  
הדפסה 11



תכנון זמין  
הדפסה 11



תכנון זמין  
מונה הדפסה 11

<b>6.7</b>	<b>פסולת בניין</b>
	<p>היתר בניה יינתן לאחר התחייבות יזם לפינוי פסולת בניה ועודפי עפר לאתר מוסדר ומאושר בלבד.</p> <p>תנאי למתן תעודת גמר יהיה אישור מנהלת אתר מורשה על פינוי פסולת בניה ועודפי עפר לשטחה.</p> <p>הרשות המקומית תהיה רשאית לקבוע ולהגדיר שטחים לאחסנת ביניים וגריסה, של עודפי חפירה ופסולת בנין, בהתאם לשלבי האכלוס ופיתוח השטחים, בכפוף לאישור הועדה המקומית לתכנון ואיגוד ערים להגנת הסביבה.</p> <p>גבולות התכנית הפונים לשטחים פתוחים רגישים מחוץ לגבול התכנית, יגודרו בזמן העבודות, עד לגמר העבודות במתחם הגובל בשטחים פתוחים, למניעת שפיכת עודפי חפירה ופסולת בניין.</p>
<b>6.8</b>	<b>פיקוד העורף</b>
	<p>תנאי למתן היתר בניה יהיה אישור פיקוד העורף לפתרונות המיגון במגרש. לא יוצא היתר בניה למבנה בשטח התכנית אלא אם כלול בו מקלט או ממ"ד בהתאם לתקנון ההתגוננות האזרחית.</p>
<b>6.9</b>	<b>שרותי כבאות</b>
	<p>קבלת התחייבות ממבקשי היתר הבניה לביצוע דרישות שרות הכבאות ולשביעות רצונם, תהווה תנאי להוצאת היתר בניה.</p>
<b>6.10</b>	<b>תנאים למתן היתרי בניה</b>
	<p>א. "לא יתנו היתרי בניה מכוח תוכנית זו ללא קבלת הסכמת בעלי הקרקע".</p> <p>ב. "לא יינתנו היתרי בניה מכוח תוכנית זו ללא קבלת חו"ד משרדי הממשלה הבאים או מי שהוסמך על ידם: חו"ד משרד הבריאות בנושא מתן פתרון מים וביוב, חו"ד המשרד להגנת הסביבה בדבר מניעת מטרדים לשימושים רגישים סמוכים, חו"ד משרד התחבורה בדבר כושר הנשיאה של המערכת התחבורתית והתקנת מקומות חניה כנדרש, חו"ד משרד החקלאות בדבר שמירה על מרחקי הצבה בין השימושים השונים ובמידה והבקשה היא לאכסון תיירותי - חו"ד משרד התיירות בדבר התאמה לתקנים הפיסיים לתכנון".</p> <p>ג. "לא יינתן היתר בניה לשימושים שנוספו מכוח תוכנית זו, במידה ובהתאם לחו"ד משרד החקלאות והמשרד להגנת הסביבה (כמפורט בסעיף ב' לעיל) השימושים הנ"ל יהיו מטרד חזותי, מטרד בריאותי, מטרד בטיחותי, רעש, אבק וכד' לשימושים העיקריים בנחלה (מגורים ו/או פעילות חקלאית)".</p> <p>ד. "היתר בניה לשימושים הכלולים בקבוצות מס' 2 ו-3 יינתן רק לבעל זכויות בנחלה המתגורר בנחלה דרך קבע".</p> <p>ה. "הבקשה להיתר תציג פתרונות תנועה וחנייה בתחום החלקה".</p> <p>ו. "הבקשה להיתר תכלול תכנית גינון לרבות הסתרה נופית ומענה אקוסטי לפעילות המבוקשת".</p>
<b>6.11</b>	<b>היטל השבחה</b>
	<p>א. הוועדה המקומית תטיל ותגבה היטל השבחה בהתאם להוראות התוספת השלישית לחוק.</p> <p>ב. לא יוצא היתר בניה במקרקעין קודם ששולם היטל ההשבחה המגיע אותה שעה בשל אותם מקרקעין, או שניתנה ערבות לתשלום בהתאם להוראות החוק.</p>

## 7. ביצוע התכנית




## 7.1 שלבי ביצוע

מספר שלב	תאור שלב	התנייה
1	לי"ר	

## 7.2 מימוש התכנית

זמן משוער למימוש תוכנית זו הוא 10 שנים מיום אישורה.



תכנון זמין  
מונה הדפסה 11



תכנון זמין  
מונה הדפסה 11



תכנון זמין  
מונה הדפסה 11