

הוראות התכנית

תכנית מס' 253-0966523

הסדרת קו בניין מגרש ספורט - קיבוץ גונן

צפון


מחוז

מרחב תכנון מקומי הגליל העליון

תכנית מתאר מקומית

סוג תכנית

אישורים



ניתן לצפות במסמכי התכנית ובהחלטות בעניינה באתר תכנון זמין:

<http://mavat.moin.gov.il/MavatPS/Forms/SV3.aspx?ABC>

דברי הסבר לתכנית

הסדרת קווי בניין מגרש ספורט/כדור- סל קיבוץ גונן.



תכנון זמין
מונה הדפסה 9



תכנון זמין
מונה הדפסה 9



תכנון זמין
מונה הדפסה 9

דף ההסבר מהווה רקע לתכנית ואינו חלק ממסמכיה הסטטוטוריים.

1. זיהוי וסיווג התכנית

1.1 שם התכנית שם התכנית
ומספר התכנית

הסדרת קו בניין מגרש ספורט- קיבוץ גונן

253-0966523

מספר התכנית

6.609 דונם

1.2 שטח התכנית

תכנית מתאר מקומית

1.4 סיווג התכנית סוג התכנית

האם מכילה הוראות
של תכנית מפורטת

כן

ועדת התכנון המוסמכת
להפקיד את התכנית

מקומית

62א (א) (4)

לפי סעיף בחוק

תכנית שמכוחה ניתן להוציא היתרים או הרשאות

היתרים או הרשאות

ללא איחוד וחלוקה

סוג איחוד וחלוקה

לא

האם כוללת הוראות
לענין תכנון תלת מימדי



1.5 מקום התכנית**1.5.1 נתונים כלליים**

מרחב תכנון מקומי הגליל העליון

קואורדינאטה X 260870

קואורדינאטה Y 781401

1.5.2 תיאור מקום

קיבוץ גונן מגרש ספורט/כדור-סל

1.5.3 רשויות מקומיות בתכנית והתייחסות לתחום הרשות, נפה

הגליל העליון - חלק מתחום הרשות : גונן

נפה צפת

1.5.4 כתובות שבהן חלה התכנית

ישוב	רחוב	מספר בית	כניסה
גונן			

שכונה קיבוץ גונן

1.5.5 גושים וחלקות בתכנית

מספר גוש	סוג גוש	חלק / כל הגוש	מספרי חלקות בשלמותן	מספרי חלקות בחלקן
13449	מוסדר	חלק		10, 12, 14

הכל על-פי הגבולות המסומנים בתשריט בקו הכחול.

1.5.6 גושים ישנים

לא רלוונטי

1.5.7 מגרשים / תאי שטח מתכניות קודמות שלא נרשמו כחלקות

לא רלוונטי

1.5.8 מרחבי תכנון גובלים בתכנית

לא רלוונטי



1.6 יחס בין התכנית לבין תכניות מאושרות קודמות

מספר תכנית מאושרת	סוג יחס	הערה ליחס	מספר ילקוט פרסומים	מס' עמוד בילקוט פרסומים	תאריך
ג/ 13564	שינוי	תכנית זו משנה רק את המפורט בתכנית זו וכל יתר הוראות תכנית ג/ 13564 ממשיכות לחול.	5570	4761	28/08/2006



1.7 מסמכי התכנית

סוג המסמך	תחולה	קנה מידה	מספר עמודים/גליון	תאריך עריכה	עורך המסמך	תאריך יצירה	תיאור המסמך	נכלל בהוראות התכנית
הוראות התכנית	מחייב				ראתב סבאג			כן
תשריט מצב מוצע	מחייב	1: 500	1		ראתב סבאג		תשריט מצב מוצע	לא
מצב מאושר	רקע	1: 500	1	04/04/2021	ראתב סבאג	09: 09 04/04/2021		לא

כל מסמכי התכנית מהווים חלק בלתי נפרד ממנה, משלימים זה את זה ויקראו כמקשה אחת. במקרה של סתירה בין המסמכים המחייבים לבין המנחים יגברו המסמכים המחייבים. במקרה של סתירה בין המסמכים המחייבים לבין עצמם תגברנה ההוראות על התשריטים



תכנון זמין
מונה הדפסה 9



תכנון זמין
מונה הדפסה 9

1.8 בעלי עניין/ בעלי זכויות בקרקע /עורך התכנית ובעלי מקצוע

1.8.1 מגיש התכנית

מקצוע/ תואר	סוג	שם	מספר רשיון	שם תאגיד	ישוב	רחוב	בית	טלפון	פקס	דוא"ל
	אחר			קיבוץ גונן	גונן	(1)		04-6548952	04-6565210	

הערה למגיש התכנית:

(1) כתובת: קיבוץ גונן

ד.נ.ג.ע.

1.8.2 יזם

סוג	שם	מספר רשיון	שם תאגיד	ישוב	רחוב	בית	טלפון	פקס	דוא"ל
פרטי			קיבוץ גונן	גונן	(1)		04-6548952	04-6565210	

(1) כתובת: קיבוץ גונן

ד.נ.ג.ע.

1.8.3 בעלי עניין בקרקע

הערה כללית לבעלי עניין בקרקע: התכנית כוללת מקרקעין בבעלות מדינה

1.8.4 עורך התכנית ובעלי מקצוע

מקצוע/ תואר	סוג	שם	מספר רשיון	שם תאגיד	ישוב	רחוב	בית	טלפון	פקס	דוא"ל
	עורך ראשי	ראתב סבאג		סבאג מהנדסים בע"מ	קרית שמונה	אזור תעשיה צפון	255	04-6959844		sabag@sabag eng.co.il
	מודד	ראתב סבאג	772	סבאג מהנדסים בע"מ	קרית שמונה	אזור תעשיה צפון (1)		04-6959844	04-6902818	sabag@sabag eng.co.il

(1) כתובת: ת.ד. 255.



תכנון זמין
מונה הדפסה 9



תכנון זמין
מונה הדפסה 9

1.9 הגדרות בתכנית

לא רלוונטי



כל מונח אשר לא הוגדר בתכנית זו, תהיה נודעת לו המשמעות הנתונה לו בחוק התכנון והבניה התשכ"ה – 1965 (להלן "החוק") או בתקנות שהותקנו מכוחו, וזאת בהיעדר כוונה אחרת משתמעת.

2. מטרת התכנית ועיקרי הוראותיה

2.1 מטרת התכנית

הסדרת קווי בניין מגרש ספורט/כדור- סל קיבוץ גונן.

2.2 עיקרי הוראות התכנית

1. הסדרת קווי בניין לפי סעיף 62א'(א)4.



3. טבלת יעודי קרקע ותאי שטח בתכנית**3.1 טבלת יעודי קרקע ותאי שטח בתכנית**


יעוד	תאי שטח
ספורט ונופש	1

3.2 טבלת שטחים**מצב מאושר**

יעוד	מ"ר	אחוזים
שטח ספורט	6,609	100
סה"כ	6,609	100

מצב מוצע

יעוד	מ"ר מחושב	אחוזים מחושב
ספורט ונופש	6,609.27	100
סה"כ	6,609.27	100



4. יעודי קרקע ושימושים

4.1	ספורט ונופש
4.1.1	שימושים
	אזור המשמש לבנייני ומתקני ספורט הכולל: מגרשי טניס, אולם ספורט, בריכת שחיה, בריכת ילדים, מגרש כדורסל, מגרש כדורגל, מתקני משחק וכל השירותים והפעילויות הדרושים לקיום פעילות ספורט כולל מזנון.
4.1.2	הוראות
א	תנאים למתן היתרי בניה הפעילות המתוכננת תעמוד במפלס הרעש עפ"י תקנות למניעת מפגעים.



5. טבלת זכויות והוראות בניה - מצב מוצע

יעוד	גודל מגרש (מ"ר)	שטחי בניה (% מתא שטח)				תכסית (% מתא שטח)	גובה מבנה- מעל הכניסה הקובעת (מטר)	מספר קומות	קו בנין (מטר)			
		מעל הכניסה הקובעת		מתחת לכניסה הקובעת					ציד-י ימני	ציד-י שמאלי	אחורי	קדמי
		עיקרי	שרות	עיקרי	שרות			מעל הכניסה הקובעת				
ספורט ונופש	6600	15	5	(1)	(1)	20	10	2	(2)	(2)	(2)	(2)

האמור בטבלה זו גובר, במקרה של סתירה, על הוראות כלליות אחרות, בין בהוראות התכנית ובין בתשריט המצב המוצע.
גם בטבלה עצמה גוברת הוראה מפורטת על הוראה כללית

שטחי הבניה המפורטים בטבלה שלעיל כוללים את כל שטחי הבניה המירביים בתכנית זו
הערכים בטבלה מתייחסים לכל תא שטח בנפרד גם אם הוגדר טווח תאי שטח

הערה ברמת הטבלה:

א. גובה מבנה יימדד מפני הקרקע הטבעית.

ב. אפשרי קו בנין צידי בין שני מגרשים 0 מ' ע"פ תכנית בינוי, ובשעקול דעת של מהנדס הוועדה. בניה בקו "0" מחיבת הסכמת שני בעלי המגרשים הגובלים באותו קו.

הערות לטבלת זכויות והוראות בניה – מצב מוצע:

(1) הוועדה המקומית רשאית לנייד אחוזי בנייה ממעל למפלס הכניסה אל מתחת למפלס הכניבה בלבד ובתנאי שס"כ אחוזי הבניה ישמרו..

(2) לפי תשריט מצב מוצע.



תכנון זמין
מונה הדפסה 9



תכנון זמין
מונה הדפסה 9

6. הוראות נוספות**6.1****חשמל**

א. תנאי למתן היתר בניה יהיה תיאום עם חברת חשמל בדבר תכנון והקמת חדר שנאים ו/או חדר מיתוג, פרטי קווי חשמל עיליים ותת קרקעיים, הנחיות לגבי מרחקי בניה ומגבלות שימוש מקווי חשמל עיליים ותת קרקעיים קיימים ומתוכננים.

ב. תחנות השנאה

1. מיקום תחנות ההשנאה יעשה בתיאום עם חברת חשמל.

2. בתכנון לאזור מגורים חדש ימוקמו תחנות ההשנאה, ככל האפשר, בשטחים ציבוריים או המיועדים למתקנים הנדסיים.

3. על אף האמור בסעיף ב'1 ניתן יהיה בשל אילוצים טכניים או תכנוניים למקם את תחנות ההשנאה במרווחים שבין קווי בנין לגבול מגרש, או על עמודי חשמל או משולב במבני המגורים.

ג. איסור בנייה בקרבת מתקני חשמל

לא יינתן היתר בניה בנייה לשימושים כגון מגורים, מסחר, תעשייה ומלאכה, תיירות ומבני ציבור בקרבת מתקני חשמל קיימים או מאושרים, אלא במרחקים המפורטים מטה:

מהתיל הקיצוני/ מהכבל/ מהמתקן מציר הקו

3.0 מ' קו חשמל מתח נמוך תיל חשוף

2.0 מ' קו חשמל מתח נמוך תיל מבודד

5.0 מ' קו חשמל מתח גבוה עד 33 ק"ו תיל חשוף או מצופה

2.0 מ' קו חשמל מתח גבוה עד 33 ק"ו כבל אווירי מבודד (כא"מ)

20.0 מ' קו חשמל מתח עליון 110-160 ק"ו

35.0 מ' קו חשמל מתח על-עליון 400 ק"ו

0.5 מ' כבלי חשמל מתח נמוך

3 מ' כבלי חשמל מתח גבוה

בתיאום עם חברת חשמל כבלי חשמל מתח עליון

1 מ' ארון רשת

3 מ' שנאי על עמוד

על אף האמור לעיל תתאפשר הקמתם של מבנים ו/או מתקני חשמל במרחקים הקטנים מהנקוב לעיל ובלבד שבוצע תיאום עם חברת חשמל לגבי מרחקי בטיחות מפני התחשמלות ובכפוף לכל דין. להקמת מבני תשתית יעשה תיאום פרטני בין בעל התשתית לבין חברת החשמל.

בתכנית מתאר המתירה הקמתם של מבנים המכילים חומרים מסוכנים המועדים לדליקה או לפיצוץ יוכלל הוראה הקובעת כי לא יינתן היתר בניה אלא במרחקי בטיחות שייקבעו בתכנית המתאר בתיאום עם חברת החשמל.


לפני תחילת ביצוע עבודות חפירה או בניה יבדוק המבצע את קיומם האפשרי של כבלי חשמל. אין לחפור או לבצע עבודות בנייה כלשהי מעל ובקרבת של פחות מ-3 מטרים מכבלי חשמל אלא לאחר קבלת אישור מחברת החשמל.

לא יינתן היתר לחפירה, חציבה או כרייה במרחק הקטן מ-10 מ' מהמסד של עמוד חשמל במתח עליון/על עליון או 3 מ' מהמסד של עמוד חשמל במתח גבוה/נמוך ולא תבוצע פעולה כזו, אלא לאחר שניתנה לחברה הזדמנות לחוות דעה על ההיתר המבוקש או הפעולה אותה עומדים לבצע



<p>6.1 חשמל</p> <p>לפי העניין.</p> <p>על אף האמור לעיל, בתחום תכנית מתאר הקובעת רצועה למעבר קווי חשמל ראשיים-קווי מתח על ועל עליון יחולו הוראות תכנית מתאר עבורם.</p> <p>על אף האמור בכל תכנית, כל בניה או שימוש מבוקשים בקרבת מתקני חשמל יותרו בכפוף למגבלות הקבועות בסעיף זה.</p> <p>(לפי דרישות חוק החשמל וחוק הקרינה (תנאי היתרי קרינה) הבלתי מייננת 2006)</p>	<p>6.1</p>
<p>6.2 ביוב, ניקוז, מים, תברואה</p> <p>ביוב:</p> <p>א. תנאי לקבלת היתר בניה, חיבור למערכת הביוב של הישוב, באישור מהנדס הוועדה המקומית ובהתאם לתוכנית ביוב מאושרת ע"י משרד הבריאות והגורמים המוסמכים לכך.</p> <p>ב. תנאי לקבלת היתר בניה - חיבור מערכת הביוב לפתרון קצה מאושר ע"י הגורמים המוסמכים לכך.</p> <p>ניקוז:</p> <p>תנאי לקבלת היתר בניה, הבטחת ניקוז כל השטח בתחום התכנית, באישור מהנדס הרשות המקומית ובאישור רשות הניקוז האזורית.</p> <p>מים:</p> <p>א. אספקת מים תהיה מרשת המים המקומית. החיבור לרשת יהיה בתיאום ובאישור משרד הבריאות ובאישור מהנדס הוועדה המקומית.</p> <p>ב. תנאי למתן היתר בניה/שימוש מבנים האמורים להתחבר למערכת מי שתייה - השלמת ביצוע פתרון מאושר ע"י משרד הבריאות לאספקת מי שתייה תקינים לכל הצרכנים ביישוב.</p> <p>אשפה:</p> <p>סידורי סילוק האשפה יהיו לפי הוראות הרשות המקומית. לא יינתן היתר בניה בשטח תכנית אלא לאחר שיובטח מקום לפחי האשפה בשטח המגרש ויסומן בהיתר הבניה.</p>	<p>6.2</p>
<p>6.3 עיצוב אדריכלי</p> <p>1. תכנית בינוי ליצוב הצורה, חומרי הבניה, המבנים ומבנים נלווים.</p> <p>2. העמדת המבנים בשטח ותכנית פיתוח יהיו תוך התייחסות והשצלבות מקסימלית במצב הקיים על מנת למנוע פגיעה בסביבה. המבנים יבנו מאותם חומרים מהם יבנו בתי המגורים או חומרים מיוחדים למבנים אלה. לא תותר הקמת מחסנים כמבנים נפרדים.</p> <p>החניות ישולבו בפיתוח הסביבתי וימוקמו בבקשה להיתר בניה. יצוינו דרכי הגישה והמדרכות כחלק מתכנית הפיתוח הסביבתי.</p> <p>תצורף תכנית פתוח כתנאי למתן היתר בניה בקני"מ 1:100 או 1:250 תכנית הפיתוח תכלול: כל הגבהים הסופיים, גובה כניסות למבנים, מערכות דרכים, חניונים עם סימון מקומות חניה, שבילים ורחובות, תוואי וגבהים עם פתרונות ניקוז, מפלס עליון של קירות תומכים, תוואי מעקות וגדרות עם סימון גובהם וגובה בסיסם, שטחי גינון, מגרשי משחקים ואלמנטים כגון: מתקני אשפה, עמודי תאורה, ארוונות תקשורת- חשמל וכבלים, מתקני מים, ביוב וגז, מונים וריהוט גן ורחוב.</p> <p>כל הפריטים יכללו בבקשה להיתר בניה.</p> <p>2. יצורף מפרט חומרי גלם וריצוף עם צבעים ודגמים לאישור מהנדס הוועדה המקומית. על כל החומרים המופיעים בתכנית להיות מאיכות גבוהה, ובעלי עמידות גבוהה.</p>	<p>6.3</p>

6.4	חניה
	החניה תהיה בתחום המגרש בהתאם לדרישות תקן החניה התקפות במועד הוצאת ההיתר. תנאי למתן היתר בניה הבטחת מקומות חניה כנדרש בתקנות.
6.5	חלוקה ו/ או רישום
	תתאפשר חלוקה למגרשים בהתאם לגודל מגרש מינימלי הקבוע בטבלה 5.
6.6	סידורים לאנשים עם מוגבלויות
	קבלת היתר למבנה ציבורי, לאחר הבטחת סידורים לנכים לשביעות רצון מהנדס הוועדה המקומית ועל פי תקנון חוק התכנון והבנייה.
6.7	פיקוד העורף
	תנאי למתן היתר בניה יהיה אישור פיקוד העורף לפתרונות המיוגן במגרש. לא יוצא היתר בניה למבנה בשטח התכנית אלא אם כלול בו מקלט או ממ"ד בהתאם לתקנון ההתגוננות האזרחית.
6.8	שרותי כבאות
	קבלת התחייבות ממבקשי היתר הבניה לביצוע דרישות שרות הכבאות ולשביעות רצונם, תהווה תנאי להוצאת היתר בניה.
6.9	תשתיות
	כל התשתיות בתחום התכנית יהיו תת קרקעיות.
6.10	חומרי חפירה ומילוי
	<p>1. לא יאושר היתר אלא לפי נוהל המבטיח סילוק מוסדר של פסולת הבנייה, בהתאם להוראות כל דין וכמפורט להלן:</p> <p>א. קבלת הערכת כמות פסולת הבניין המשוערת מביצוע פרויקט הבניה, הריסה או סלילה מבעל ההיתר לפני הוצאת ההיתר.</p> <p>ב. הצבת דרישה בהיתר הבניה לפינוי פסולת הבניין בכמות שהוערכה (בהפחתת הכמות שתמוחזר או שיעשה בה שימוש חוזר באתר), לאתר מוסדר (אתר סילוק, אתר טיפול או תחנת מעבר).</p> <p>ג. בדיקת קיום אישורים על כניסה של פסולת יבשה בכמות שהוערכה (פחות או יותר) לאתר מוסדר, על שם בעל ההיתר ותוך ציון פרטי ההיתר, וזאת לפני מתן תעודת גמר וטופס חיבור לתשתיות.</p> <p>ד. חובת גריסה- היתר הבניה למבנה גדול יכלול הוראות המחייבות מחזור של פסולת הבניין שתיווצר, בהיקף מוערך של 50% או יותר, בהתאם לסוג הפסולת.</p> <p>2. חציבה ומילוי</p> <p>א. היתר יציג פתרון לאיזון בין חפירה למילוי.</p> <p>ב. בהעדר איזון:</p> <p>יועברו עודפי חציבה למילוי בפרויקט אחר או לאוגר ביניים מוסדר לצורך שימוש עתידי בפרויקטים אחרים, בכפוף לאישור רשות מקרקעי ישראל.</p> <p>מילוי באמצעות עודפי חציבה מפרויקט אחר או מאוגר ביניים.</p> <p>מילוי באמצעות פסולת יבשה אינרטי.</p> <p>הוועדה המקומית רשאית לפטור מחובת איזון בתנאים מיוחדים שירשמו בהחלטתה ולאחר התייעצות עם נציג המשרד להגנת הסביבה.</p>



6.11 היטל השבחה	
היטל השבחה ייגבה על פי דין.	

6.12 הפקעות לצרכי ציבור	
ניתן להפקיע מקרקעין המיועדים לצרכי ציבור, ככל שלא יוחכרו, בכפוף לכל דין.	

7. ביצוע התכנית	
------------------------	--

7.1 שלבי ביצוע	
-----------------------	--

7.2 מימוש התכנית	
-------------------------	--

זמן משוער לביצוע התכנית היינו מידי.	
-------------------------------------	--

