טופס פרטי הבקשה

בקשה לרוחב בריא מספר 10000520336-0 עודה מקומית לרישוי לבריא רשות רישוי הגליל העליון 07/09/2025 10:09

מערכת רישוי זמין

בקשה לרוחב בריא או לשימוש במקקעין מס' 10000520336-0
עודה מקומית לתכנון ובנייה רשות הרישוי הגליל העליון

1 פרטי מקרקעין לרוחב

מספר מקרקעין לרוחב: 10000557375-1

10000557375

2 בעלי עניין

עדכוניות בעלים

רשומ דנון 305528648

שם: שמר | רחוב: שמרים | מספר בית: 9 | מיקוד: 8496501

מבוקש הבקשה

1. עיצוב האתרים 570005629 (מאוריו)

שם: המשרים | רחוב: המשרים

2. עיצוב האתרים 570005629 (מאוריו)

שם: המשרים | רחוב: המשרים

בעלי הזכויות במקקעין

1. עיצוב האתרים 570005629 (מאוריו)

שם: המשרים | רחוב: המשרים

2. עיצוב האתרים 570005629 (מאוריו)

שם: המשרים | רחוב: המשרים

מתכנן שלי

עמוד 1 מתוך 2



מרכז מקוון לתכנון ובנייה 02/09/2025 10:50

מרכז מקוון לתכנון ובנייה

מרכז רישוי זמין

מרכז מקוון לתכנון ובנייה

מרכז רישוי זמין

מרכז מקוון לתכנון ובנייה

מרכז רישוי זמין

מרכז מקוון לתכנון ובנייה

מרכז רישוי זמין



מספר גיליון: 1/2

מס' חשבון עסקאות: 1000000
מס' עדכון: 0
תאריך: 01/10/2004 14:19

מספר חשבון שטרום:	6-1605/0	גורם/מגלה ומדיון	קנה מידה: 1:500
שטח התכנון/מגרש:	7%,2238!		

חישוב שטחים (מ"ר)

| מספר | מספר | | שטחים עיקריים | | |

מסמך - גרסה 2/2
מס' חשבון עסקה - 1000
מס' עבור - 0
תאריך - 1/01/2000

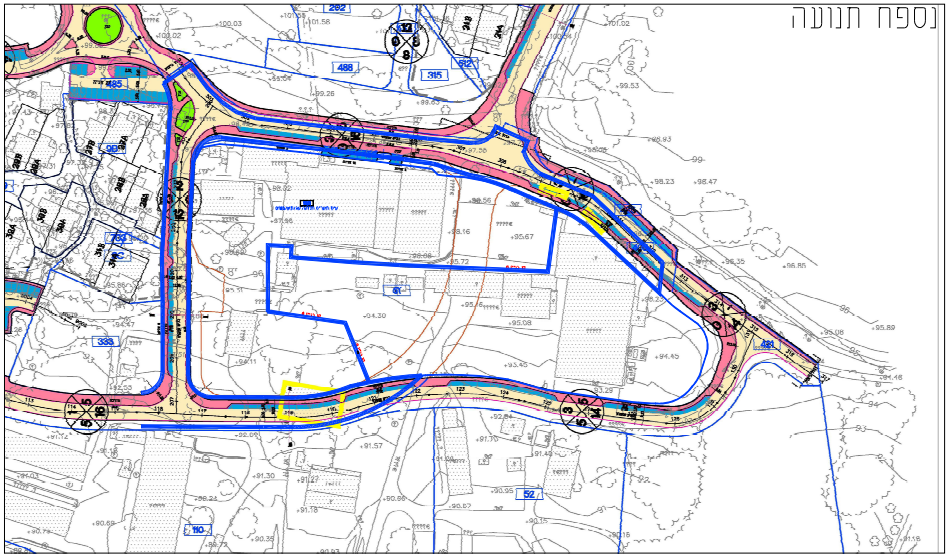
נספח תנועה

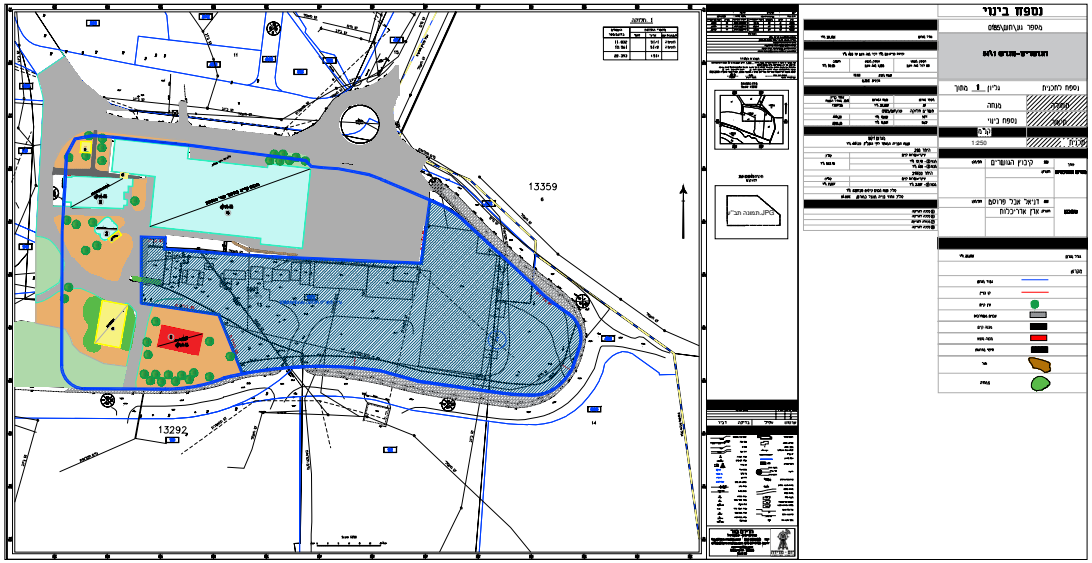
נספח ביני
13359
13292

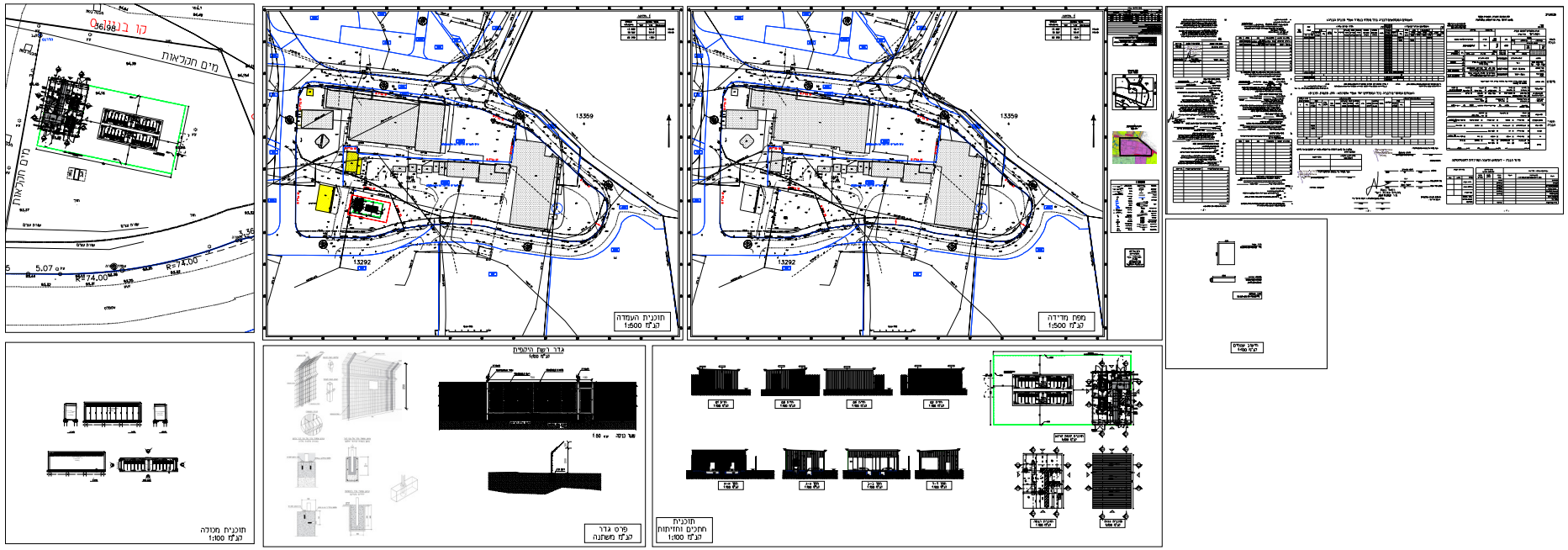
מים חכליאות
מים חכליאות
R=74.00
5.07
13359
13292
תוכנית העמדה
קנ"מ 1:500
13359
13292
מפת מדידה
קנ"מ 1:500
תוכנית מכוזה
קנ"מ 1:100
גדר רשת היקפית
קנ"מ 1:50
פרט גדר
קנ"מ משתנה
תוכנית
חתכים וחזיתות
קנ"מ 1:100