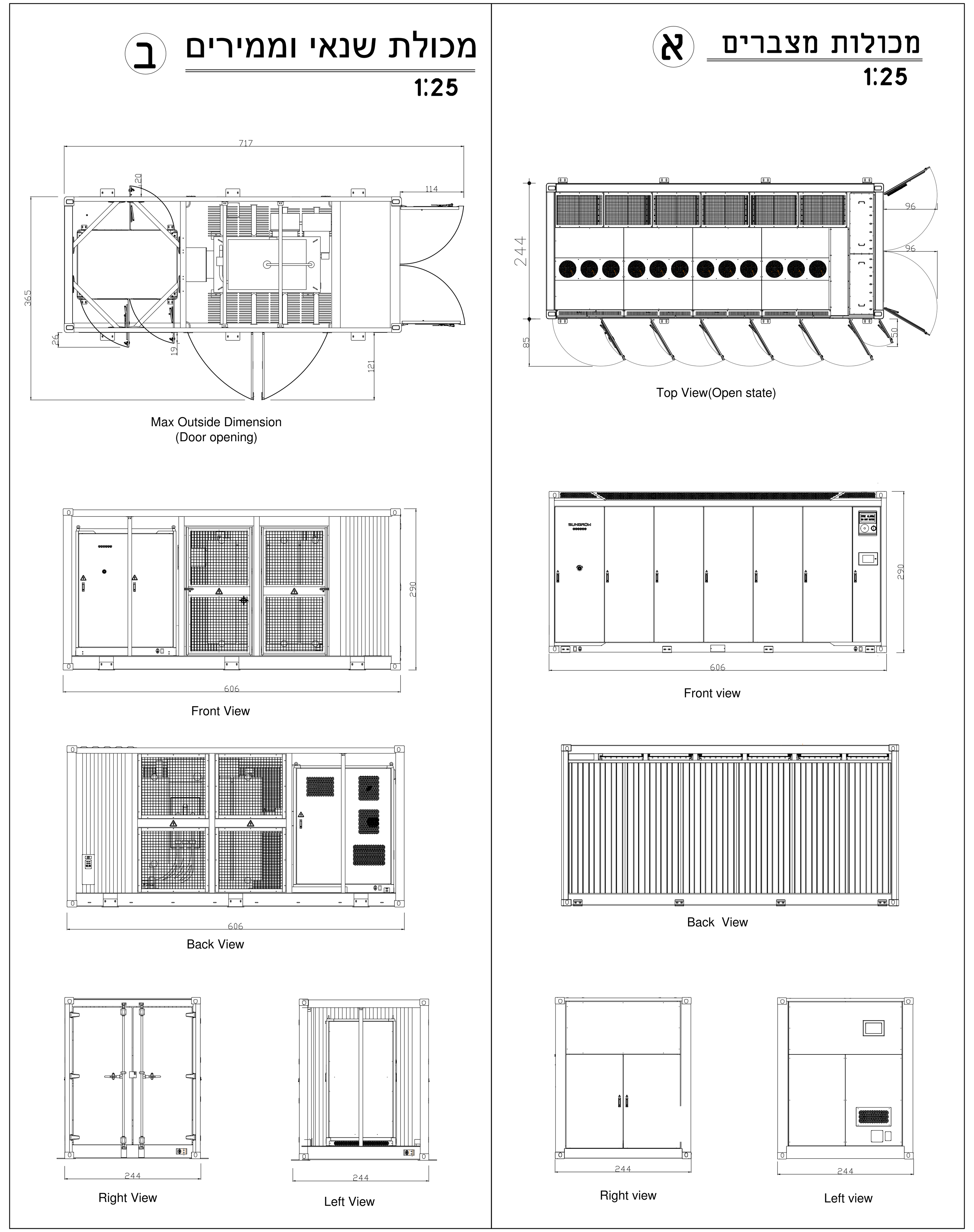

מכולת שנאי וממירים ב
1:25
מכולות מצברים א
1:25
Max Outside Dimension
(Door opening)
Top View(Open state)
Front View
Front view
Back View
Back View
Right View
Left View
Right view
Left view

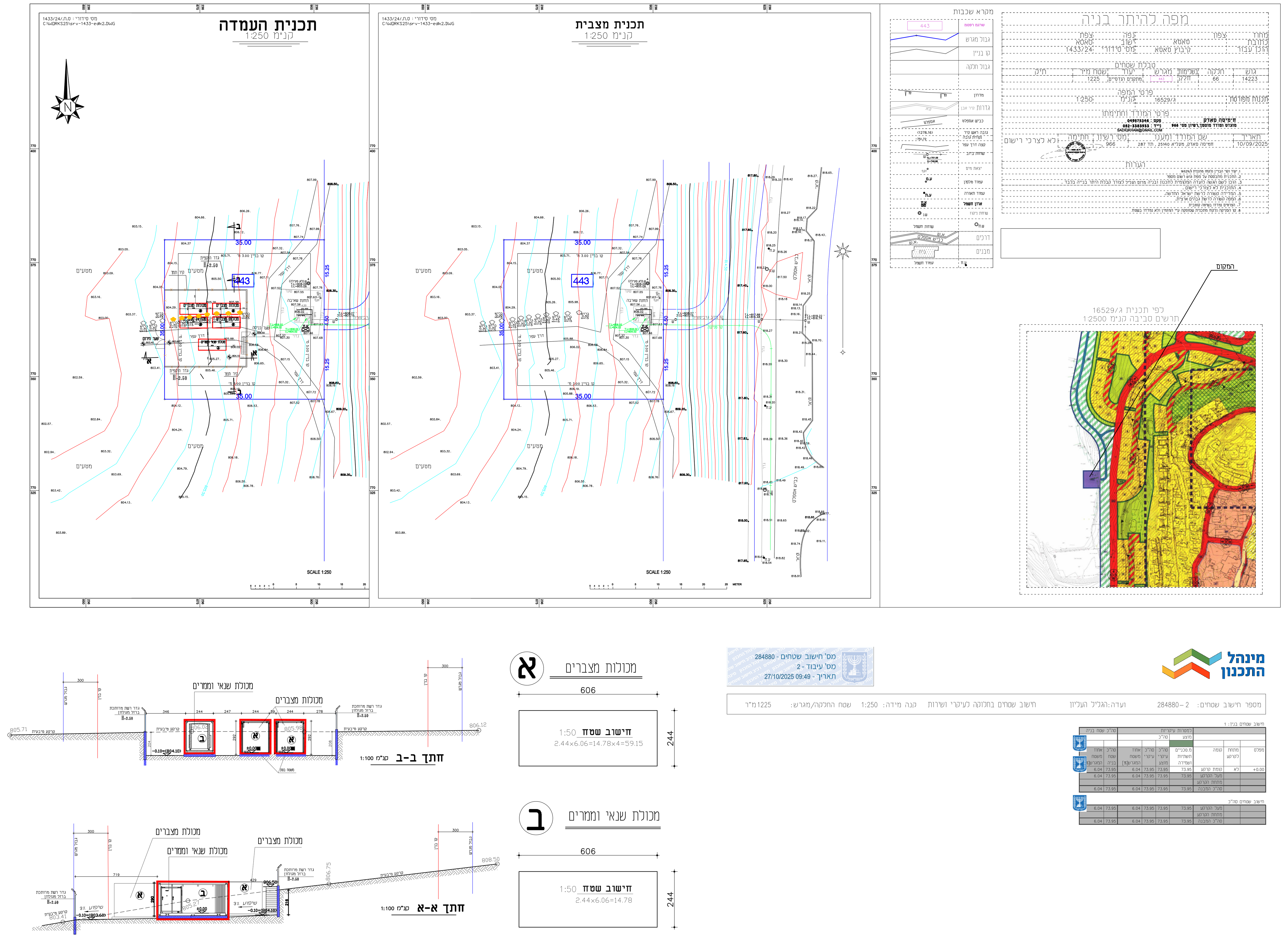

תכנית העמדה
תכנית מצבים
חתך ב-ב
חתך א-א
מכולת מצברים
606
מכולת שנאי וממירים
606
מינהל התכנון

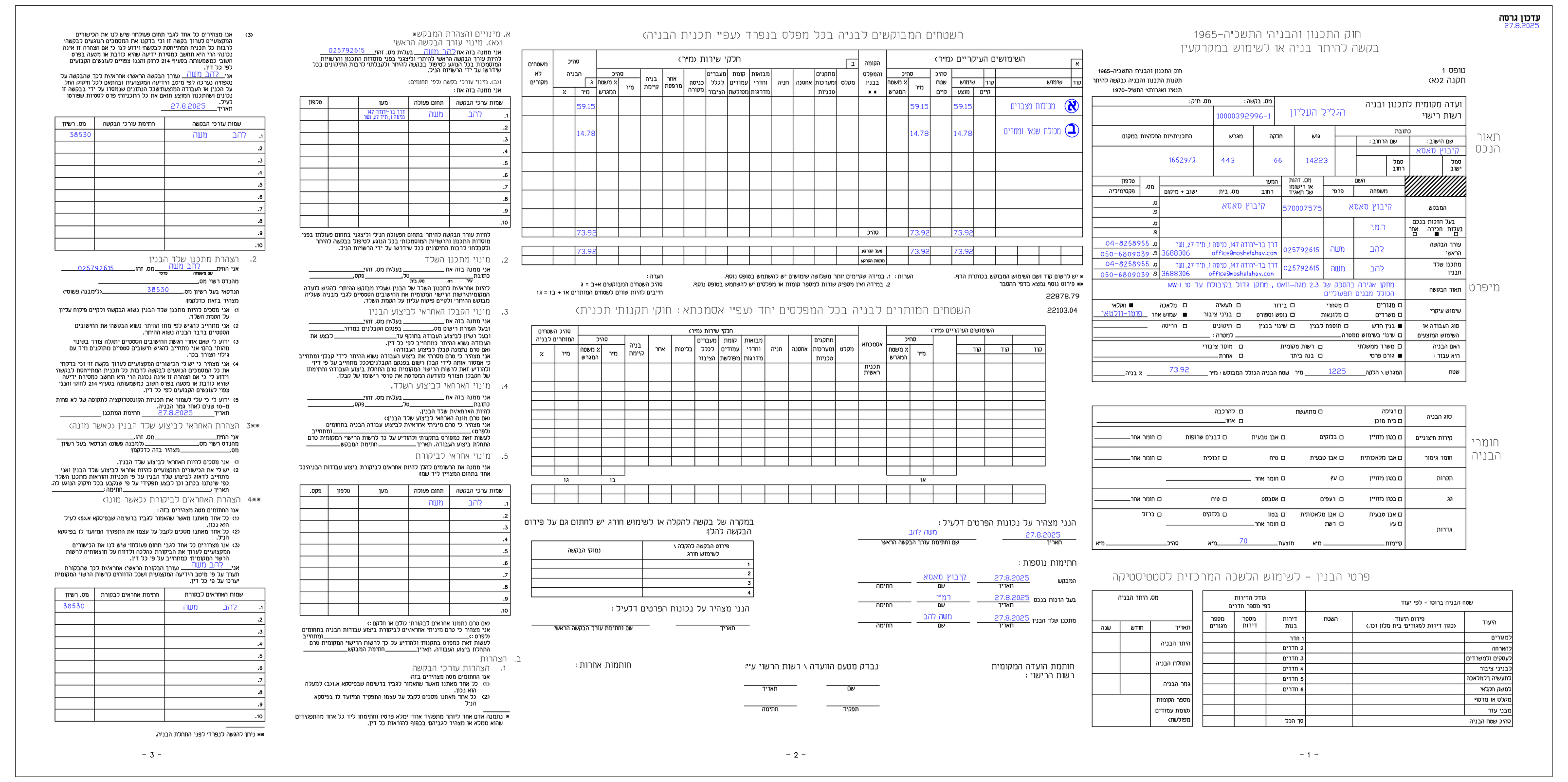

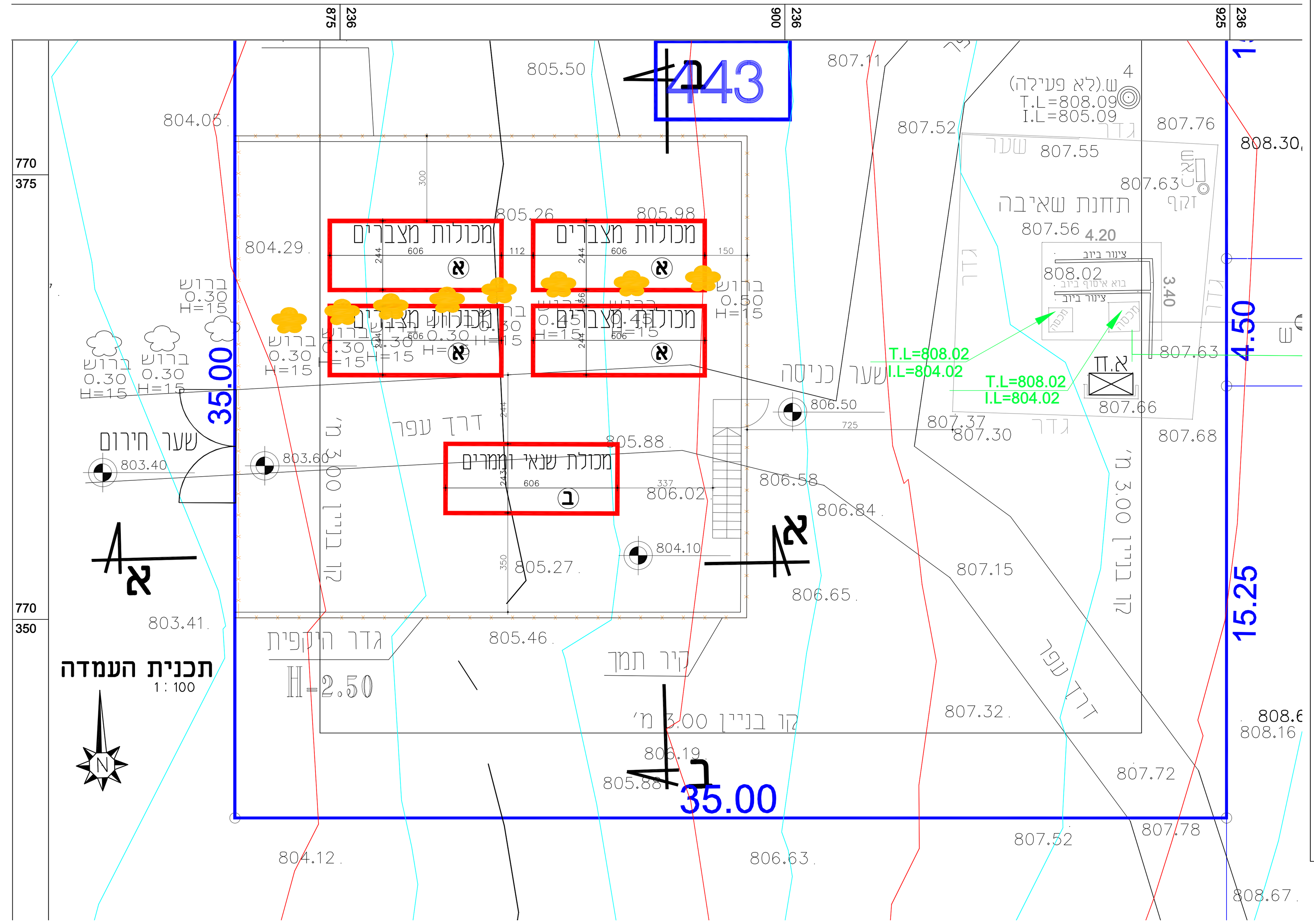

443
35.00
4.50
15.25
מכולת מצברים
מכולת שנאי וממירים
תכנית העמדה
1:100

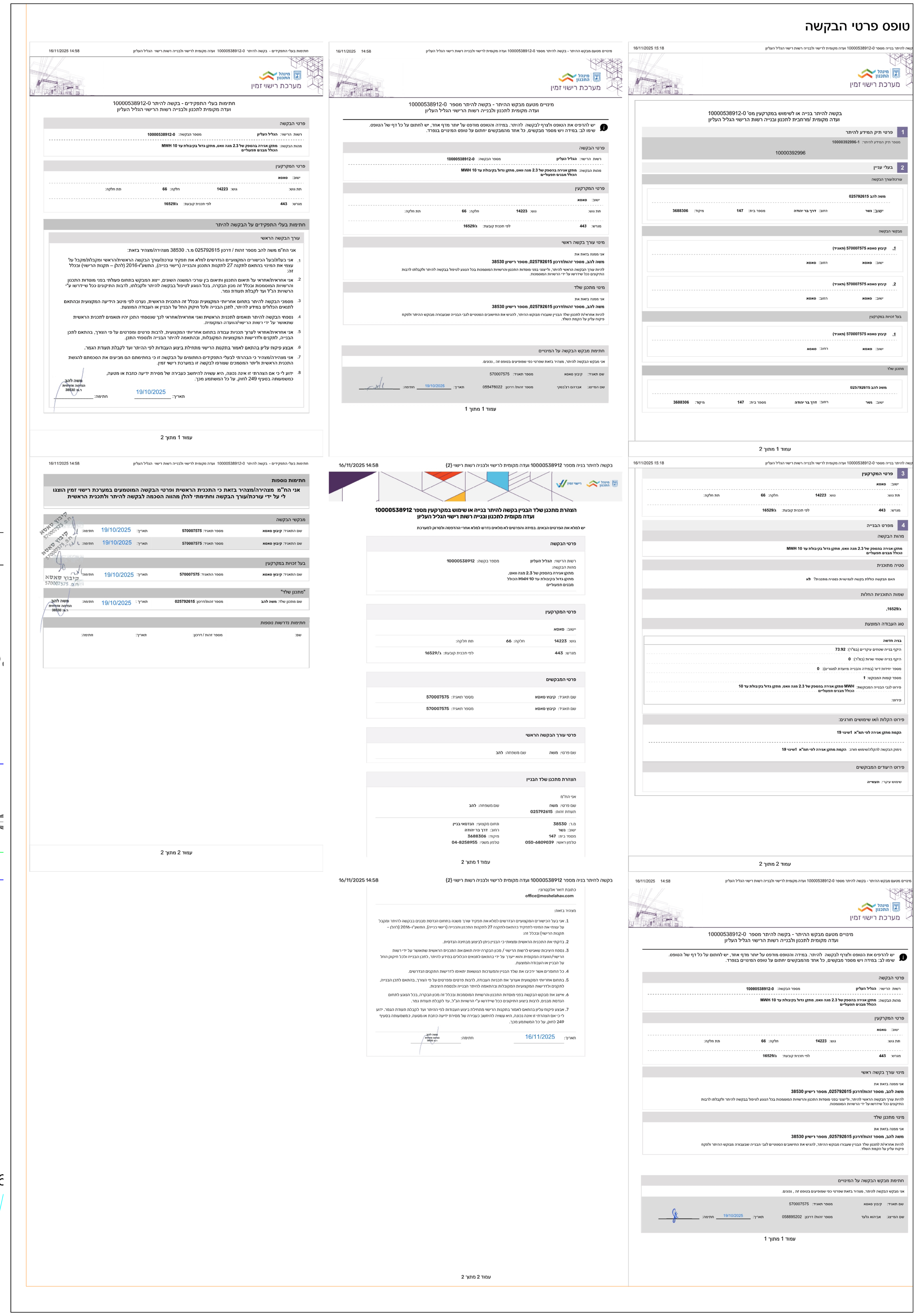

טופס פרטי הבקשה

מינהל התכנון

מס' חישוב שטחים - 284880
מס' עיבוד - 2
תאריך - 27/10/2025 09:49

מספר חישוב שטחים: 2 – 284880 | העדה: הגליל העליון | חישוב שטחים בחלוקה לעיקרי ושירות | קנה מידה: 1:250 | שטח החלקה/מגרש: 1225 מ"ר

חישוב שטחים בנין: 1

			למסרות עיקריות				סה"כ שטח בניה	
			מחצי	סה"כ				
מפלס	מתחת לכרקע	קומה	מ.סנניים תשתיות ושמירה	סה"כ עיקרי מחצי	סה"כ עיקרי	אחוז משטח המגרש(%)	סה"כ שטח בניה	אחוז משטח המגרש(%)
+0.00	לא	קומת הכרטע	73.95	73.95	73.95	6.04	73.95	6.04
		מעל הכרטע	73.95	73.95	73.95	6.04	73.95	6.04
		מתחת הכרטע						
		סה"כ המבנה	73.95	73.95	73.95	6.04	73.95	6.04

חישוב שטחים סה"כ
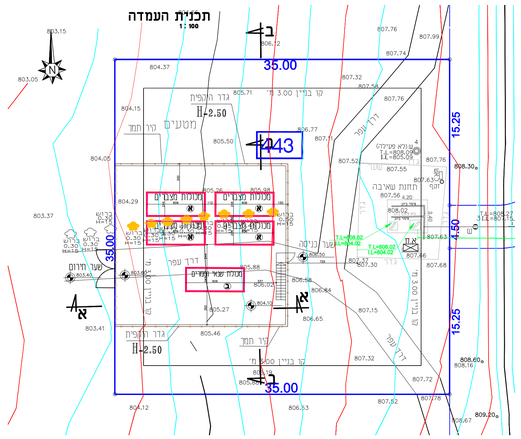
		מעל הכרטע	73.95	73.95	73.95	6.04	73.95	6.04
		מתחת הכרטע						
		סה"כ המבנה	73.95	73.95	73.95	6.04	73.95	6.04